

SECRETARIA DE DESARROLLO AGRARIO, TERRITORIAL Y URBANO

DECRETO por el que se expropia por causa de utilidad pública la superficie de 19-73-85 hectáreas del ejido "Xbonil", municipio de Calakmul, estado de Campeche, a favor de Fonatur Tren Maya, S.A. de C.V.

Al margen un sello con el Escudo Nacional, que dice: Estados Unidos Mexicanos.- Presidencia de la República.

ANDRÉS MANUEL LÓPEZ OBRADOR, presidente de los Estados Unidos Mexicanos, en ejercicio de la facultad que me confiere el artículo 89, fracción I, de la Constitución Política de los Estados Unidos Mexicanos, con fundamento en los artículos 27, párrafos primero y segundo, de la propia Constitución; 13, 41 y 42 de la Ley Orgánica de la Administración Pública Federal; 93, fracciones I y VII, y 94 de la Ley Agraria; 60, 61 y 75 del Reglamento de la Ley Agraria en Materia de Ordenamiento de la Propiedad Rural, y

RESULTANDO

1. Que, mediante resolución presidencial publicada en el Diario Oficial de la Federación (DOF) el 15 de febrero de 1930, se dotó al pueblo "Xbonil", municipio de Champotón, estado de Campeche, la superficie de 2,832 ha. Dicha resolución se ejecutó el 17 de febrero de 1936;

2. Que, mediante resolución presidencial publicada en el DOF el 21 de septiembre de 1940, se dotó por concepto de ampliación al poblado "Xbonil", municipio de Champotón, estado de Campeche, la superficie de 40,600 ha. Dicha resolución se ejecutó el 10 de abril de 1986;

3. Que, mediante resolución presidencial publicada en el DOF el 2 de julio de 1980, se dotó por concepto de segunda ampliación al ejido "Xbonil", municipio de Champotón, estado de Campeche, la superficie de 1,660-00-00 ha. Dicha resolución se ejecutó el 28 de enero de 1981;

4. Que el Congreso Constitucional del Estado Libre y Soberano de Campeche, mediante decreto número 244, publicado el 31 de diciembre de 1996, en el periódico oficial del estado de Campeche, formalizó la creación del municipio de Calakmul;

5. Que, el 22 de agosto de 2006, el ejido "Xbonil", municipio de Calakmul, estado de Campeche, se inscribió en el sistema de inscripciones del Registro Agrario Nacional (RAN) con el folio de ejidos y comunidades 04010003115021930R;

6. Que, mediante escritura pública 98,727, de 5 de diciembre de 2018, se protocolizó el cambio de denominación de Fonatur Operadora Portuaria, S.A. de C.V., por el de FONATUR Tren Maya, S.A. de C.V. En la cláusula CUARTA de la citada escritura pública consta, como parte de su objeto social:

c) Tramitar todo tipo de asignaciones y permisos y ejecutar la construcción, operación, explotación, conservación y mantenimiento de vías férreas en el sureste de la República Mexicana.

d) Tramitar todo tipo de asignaciones y permisos y prestar el servicio público de transporte ferroviario de pasajeros o de carga, por sí mismo mediante asignación o de manera conjunta con concesionarios.

e) Tramitar todo tipo de asignaciones y permisos para prestar servicios auxiliares ferroviarios, así como todo tipo de servicios relacionados con la infraestructura ferroviaria.

(...)

g) Celebrar todo tipo de actos jurídicos por los cuales otorgue o reciba el uso y aprovechamiento de bienes muebles e inmuebles, así como el adquirirlos o enajenarlos, comprendidos en instalaciones turísticas o inmobiliarias de cualquier naturaleza, en cualquier destino turístico, polos de desarrollo turístico, Centros Integralmente Planeados, y en Centros Turísticos Sustentables del Fondo Nacional del Fomento al Turismo (FONATUR), en el sureste de la República Mexicana.

7. Que el Plan Nacional de Desarrollo 2019-2024, publicado en el DOF el 12 de julio de 2019, establece los programas y proyectos que constituyen las prioridades de atención estratégica a problemas públicos identificados. Asimismo, expone como una de las tareas centrales impulsar la reactivación de la economía, para que esta vuelva a crecer a tasas aceptables y se fortalezca el mercado interno y el empleo mediante programas sectoriales, proyectos regionales y obras de infraestructura;

8. Que el capítulo "Proyectos regionales" del plan nacional dispone:

1. *El Tren Maya es el más importante proyecto de infraestructura, desarrollo socioeconómico y turismo del presente sexenio. Tendrá un recorrido de mil 525 kilómetros, pasará por los estados de Chiapas, Tabasco, Campeche, Yucatán y Quintana Roo e interconectará las principales ciudades y sitios turísticos de la Península de Yucatán...*

El Tren Maya es un proyecto orientado a incrementar la derrama económica del turismo en la Península de Yucatán, crear empleos, impulsar el desarrollo sostenible, proteger el medio ambiente de la zona desalentando actividades como la tala ilegal y el tráfico de especies y propiciar el ordenamiento territorial de la región. Se procurará integrar a la obra y a sus beneficios a los pobladores; se gestionarán los derechos de vía que aún no se tengan mediante acuerdos con los propietarios de los terrenos respectivos; se buscarán acuerdos benéficos en los casos en los que las vías de propiedad federal se encuentren invadidas y se pedirá la aprobación de las comunidades y pueblos originarios mediante consultas.

9. Que el Gobierno federal otorgó, por la entonces Secretaría de Comunicaciones y Transportes, a la empresa de participación estatal mayoritaria FONATUR Tren Maya, S.A. de C.V., la asignación para construir, operar y explotar la vía general de comunicación ferroviaria denominada Tren Maya, la cual incluye la prestación del servicio público de transporte ferroviario de carga y de pasajeros, y los permisos para prestar los servicios auxiliares requeridos (DOF, 21 de abril de 2020);

10. Que los programas sectoriales de Desarrollo Agrario, Territorial y Urbano 2020-2024 y de Turismo 2020-2024, publicados en el DOF el 26 de junio y 3 de julio, de 2020, establecen que la construcción del Tren Maya es el compromiso más relevante de infraestructura para impulsar el desarrollo socioeconómico y turístico de la historia del sureste del país y fortalecer la integración de cadenas productivas en la península de Yucatán, así como para elevar la calidad de los servicios turísticos y fomentar la capacitación y profesionalización del capital humano que forma parte de esta industria;

11. Que el Programa Institucional 2020-2024 del Fondo Nacional de Fomento al Turismo, publicado el 20 de noviembre de 2020 en el DOF, señala en su numeral 7.1 "Relevancia del Objetivo prioritario 1: Desarrollar el Proyecto Regional Tren Maya en los estados de Chiapas, Tabasco, Campeche, Yucatán y Quintana Roo";

12. Que, en cumplimiento del Programa Institucional 2020-2024 del Fondo Nacional de Fomento al Turismo, FONATUR Tren Maya, S.A. de C.V. elaboró dictámenes técnicos de viabilidad del proyecto Tren Maya, en los que se concluye que es de primera necesidad contar con un servicio confiable, eficiente, cómodo y seguro que permita, por una parte, el transporte de mercancías y, por otra, movilizar a sus usuarios con altos estándares de calidad, acceso y cobertura en el área urbana y conurbada. Dichos dictámenes acreditan que el Proyecto Tren Maya satisface el interés colectivo, e impulsa las actividades económicas del sur-sureste del país que garantizan el derecho a la movilidad en condiciones de seguridad, accesibilidad, comodidad, eficiencia, calidad e igualdad. Asimismo, la construcción del Tren Maya permitirá el desarrollo socioeconómico y turístico; reducirá los niveles de pobreza que existen en la zona, y mejorará las condiciones de vida de quienes habitan y transitan por la zona;

13. Que el Programa Institucional 2020-2024 de FONATUR Tren Maya, S.A. de C.V., publicado el 24 de diciembre de 2020 en el DOF, tiene como uno de sus objetivos prioritarios en su numeral 6 "Relevancia del objetivo prioritario 1.- Ejecutar el Proyecto Prioritario Integral Tren Maya para mejorar la conectividad, movilidad y el desarrollo integral sostenible del sureste";

14. Que, el 11 de octubre de 2022, el ejido “Xbonil”, en asamblea general, aprobó la celebración de los convenios con FONATUR Tren Maya, S.A. de C.V., respecto de tierras de uso común, suscritos el 13 de octubre de 2022 y 12 de abril de 2023 por el comisariado ejidal; asimismo, del 20 de abril al 24 de agosto, de 2023, se suscribieron diversos convenios de ocupación previa con los ejidatarios afectados, respecto de tierras de uso parcelado. En sendos convenios, se autorizó ocupar a título gratuito las superficies objeto de los mismos hasta la expedición del decreto respectivo, así como realizar un pago inmediato como anticipo a cuenta de la indemnización que proceda una vez decretada la expropiación;

15. Que, mediante decreto publicado en el DOF el 4 de abril de 2023, se expropió por causa de utilidad pública la superficie de 115-83-69 ha del ejido “Xbonil”, municipio Calakmul, estado de Campeche, para la construcción de obras de infraestructura ferroviaria, operación del Proyecto Tren Maya y sus obras complementarias;

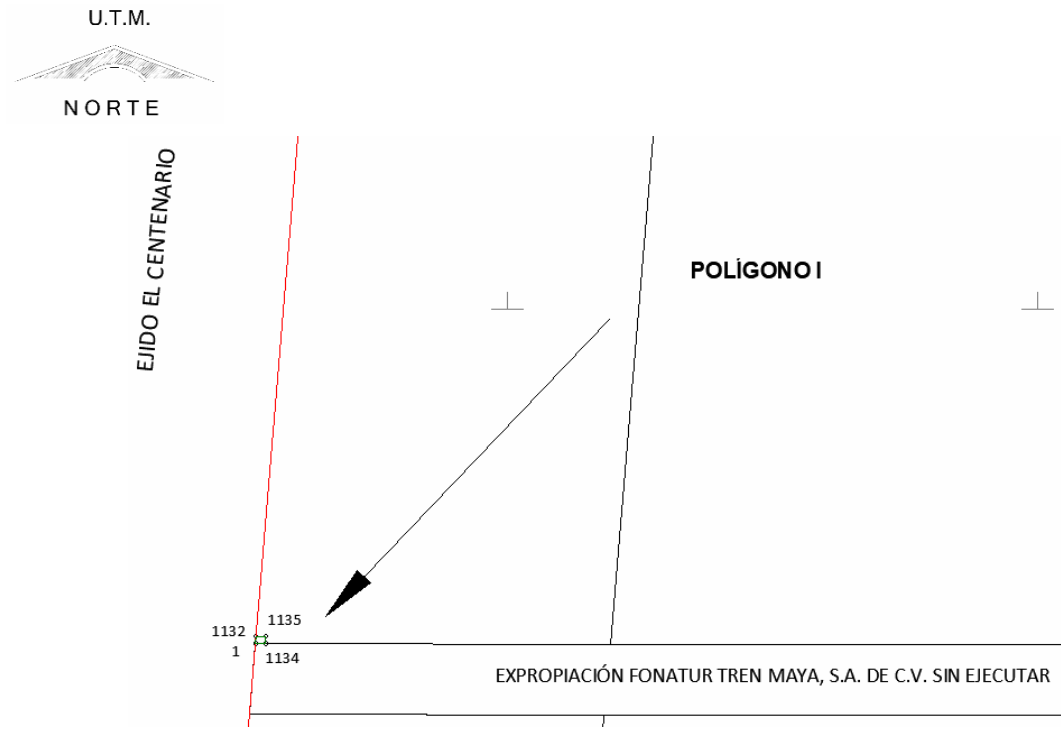
16. Que, mediante decreto publicado en el DOF el 31 de agosto de 2023, se declaró área natural protegida Balam Kú, con el carácter de reserva de la biosfera, la superficie de 463,441-75-97.31 ha, ubicada en los municipios de Escárcega, Calakmul y Candelaria, estado de Campeche;

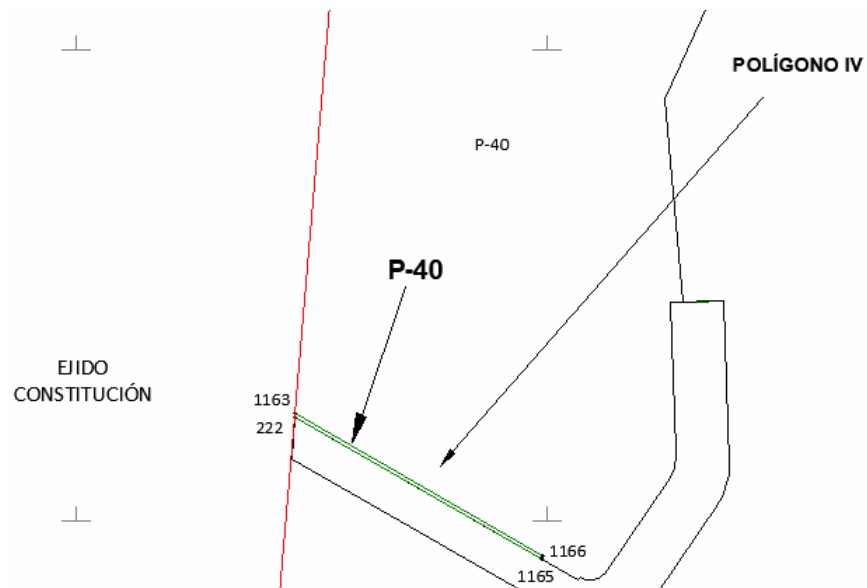
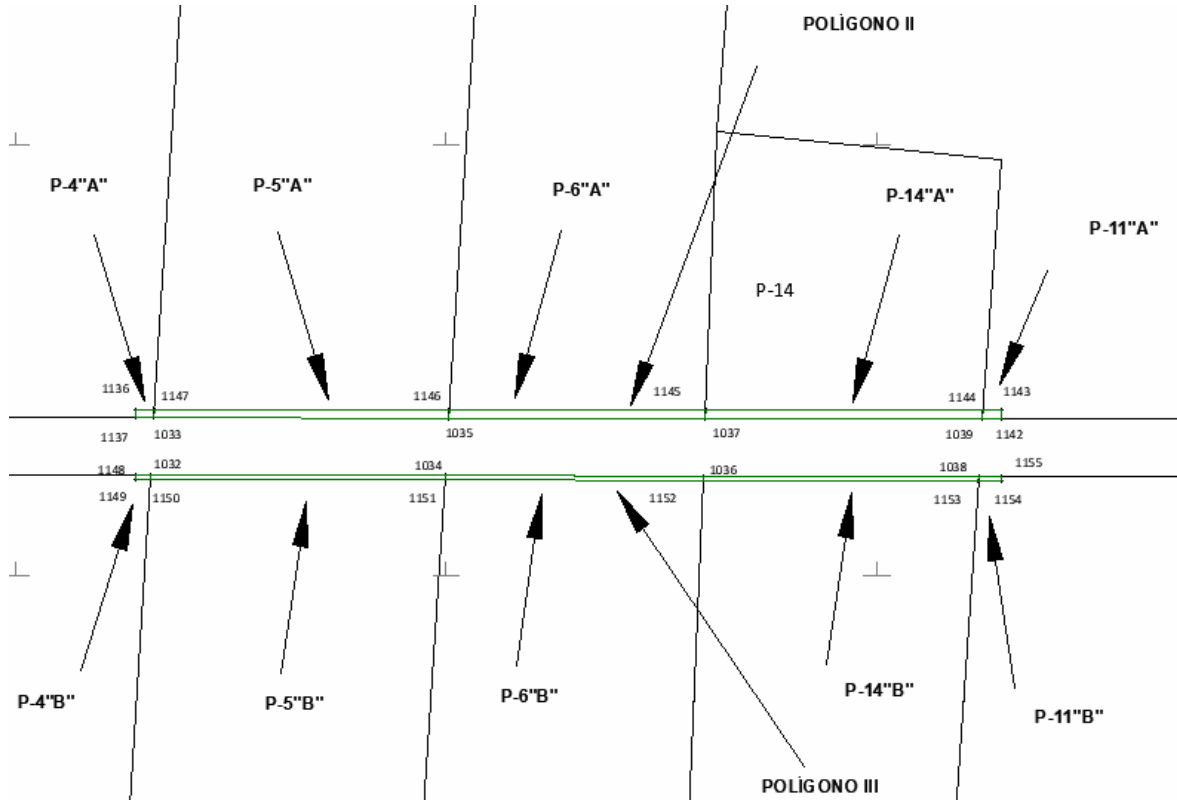
17. Que FONATUR Tren Maya, S.A. de C.V., mediante oficio número DJ/APAT/1111/2023, de 13 de septiembre de 2023, solicitó al titular de la Secretaría de Desarrollo Agrario, Territorial y Urbano (Sedatu) la expropiación de la superficie de 20-63-23.39 ha del ejido “Xbonil”, municipio de Calakmul, estado de Campeche, para destinarla a la construcción de obras de infraestructura ferroviaria, operación del proyecto Tren Maya y sus obras complementarias. Tramo 7 Chetumal – Escárcega;

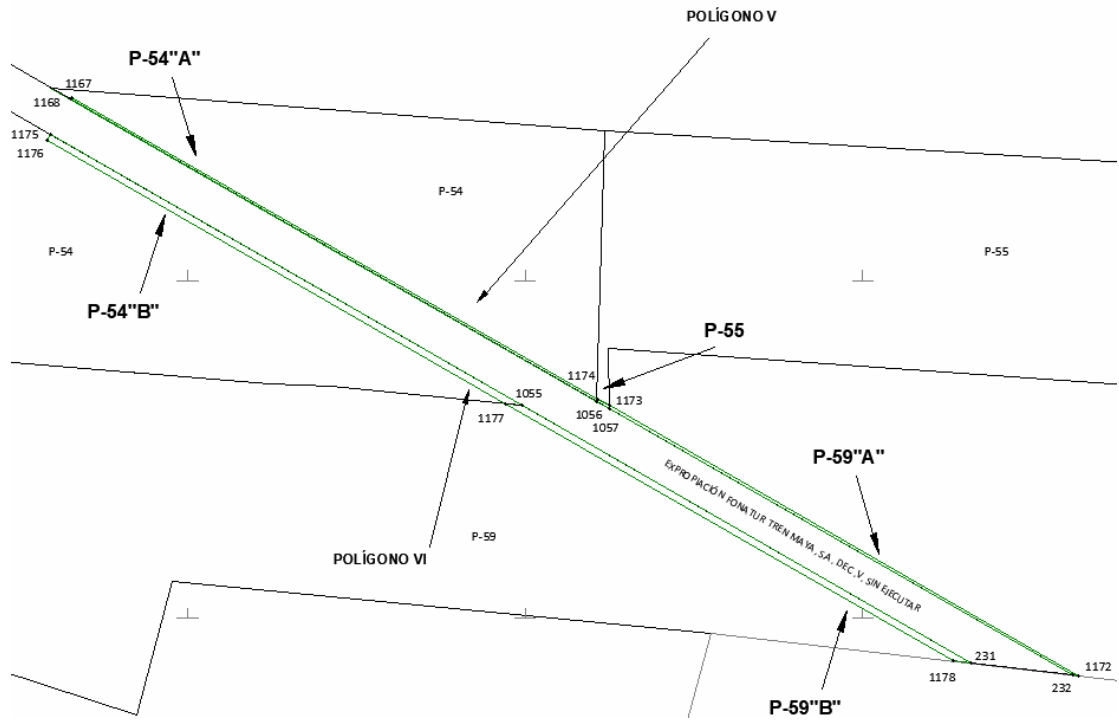
18. Que FONATUR Tren Maya, S.A. de C.V. y Tren Maya, S.A. de C.V., mediante oficio FTM/APAT/0104/2023, de 19 de octubre de 2023, ratificaron la solicitud de la expropiación;

19. Que la Dirección General de Ordenamiento de la Propiedad Rural (DGOPR) de la Sedatu, el 11 de diciembre de 2023, emitió acuerdo de instauración del procedimiento de expropiación con número de expediente DGOPR-DCE-DE/SOE-04CC/0178FONATUR TREN MAYA, S.A. DE C.V. y TREN MAYA, S.A. DE C.V./2023;

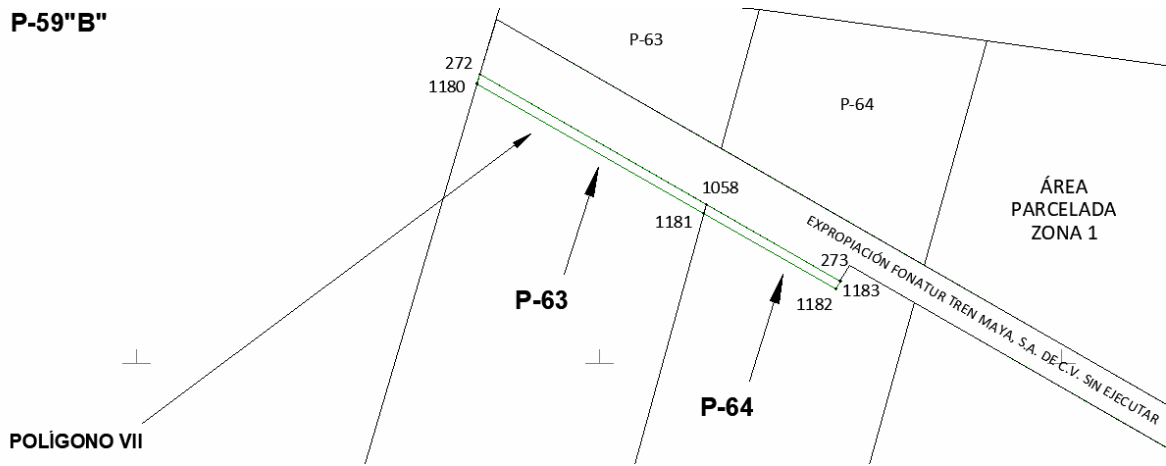
20. Que el comisionado técnico del RAN y el comisionado agrario de la Sedatu rindieron el “informe de comisión de Trabajos Técnicos e Informativos de Expropiación”, de 8 de febrero de 2024, en el que señalan que la superficie real a expropiar al ejido “Xbonil”, municipio de Calakmul, estado de Campeche es de 19-73-85 ha, de las cuales 06-08-77 ha son de uso común, y 13-65-08 ha, de uso parcelado, que se describen en los siguientes planos y cuadros de construcción:

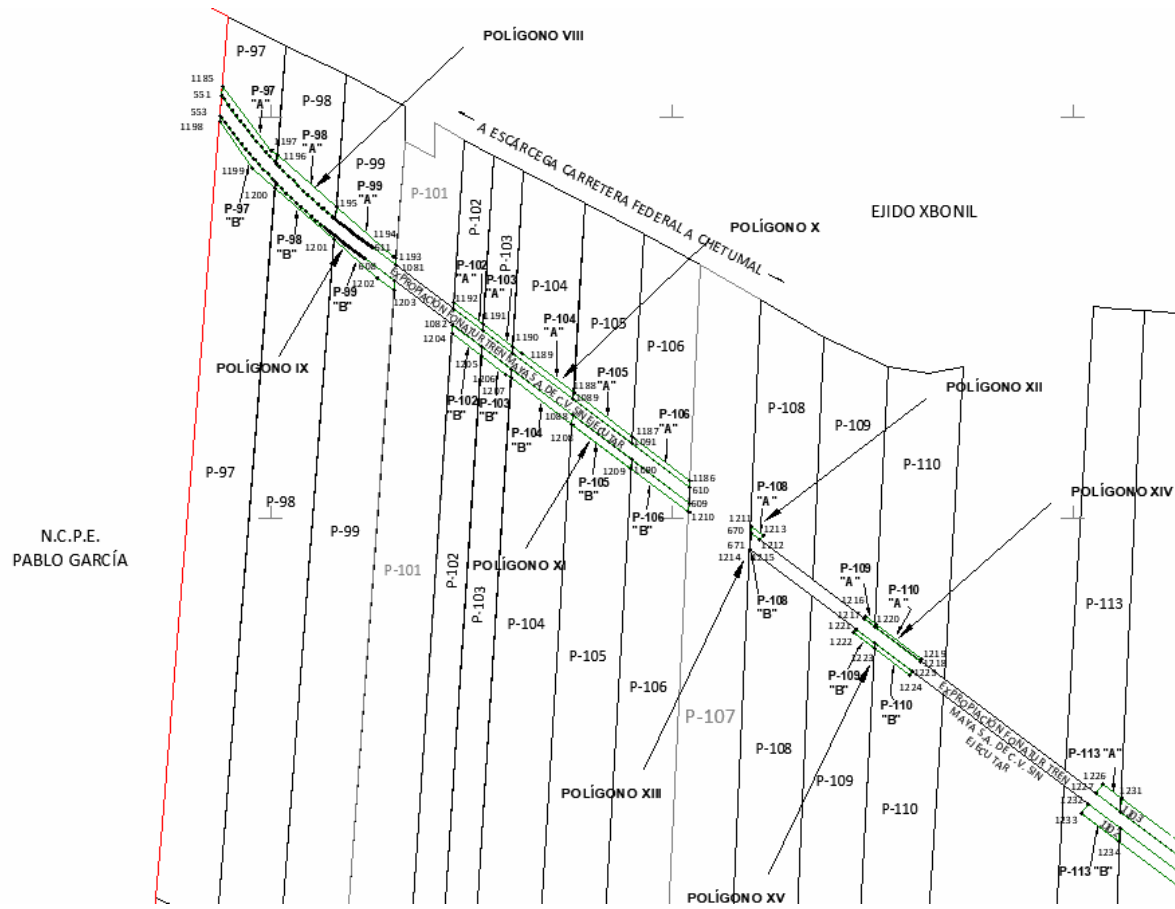


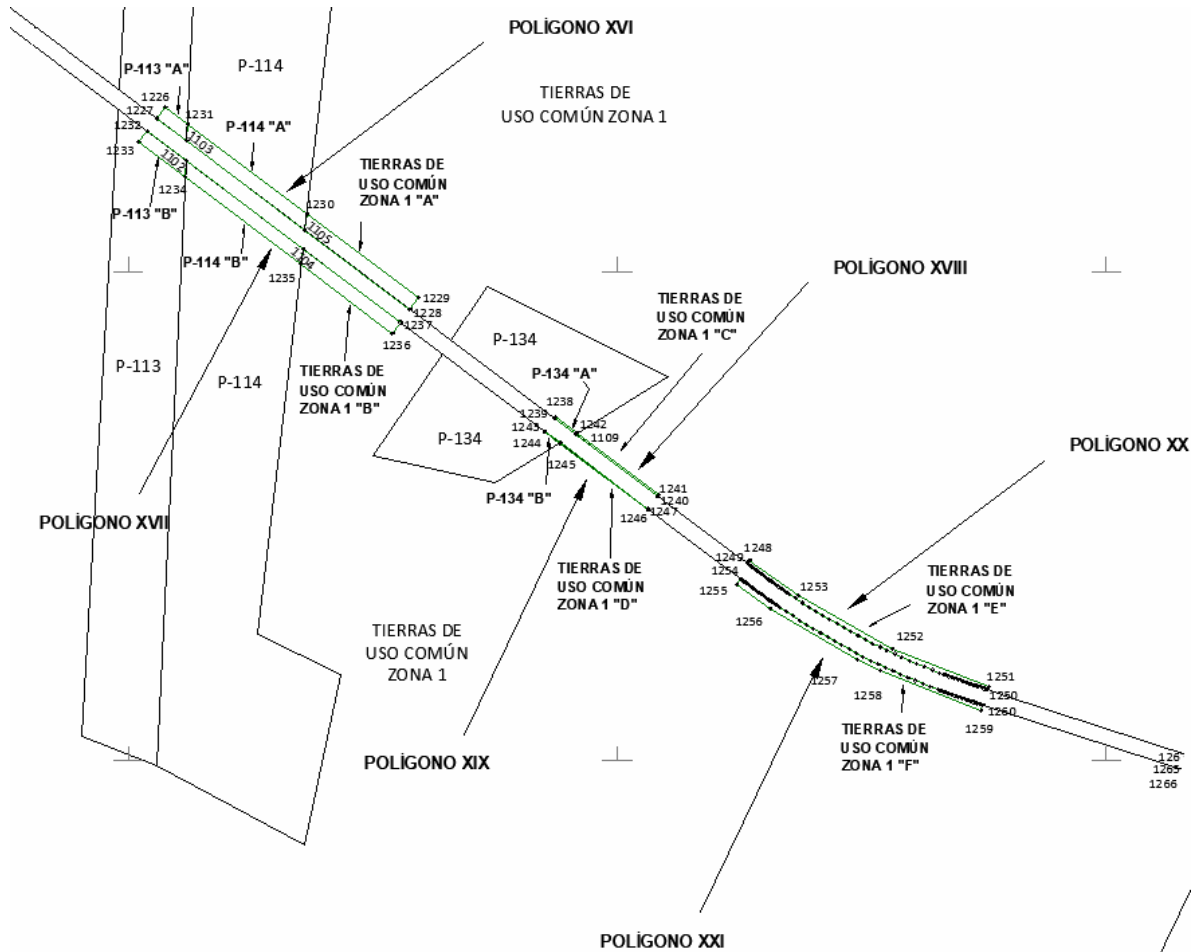


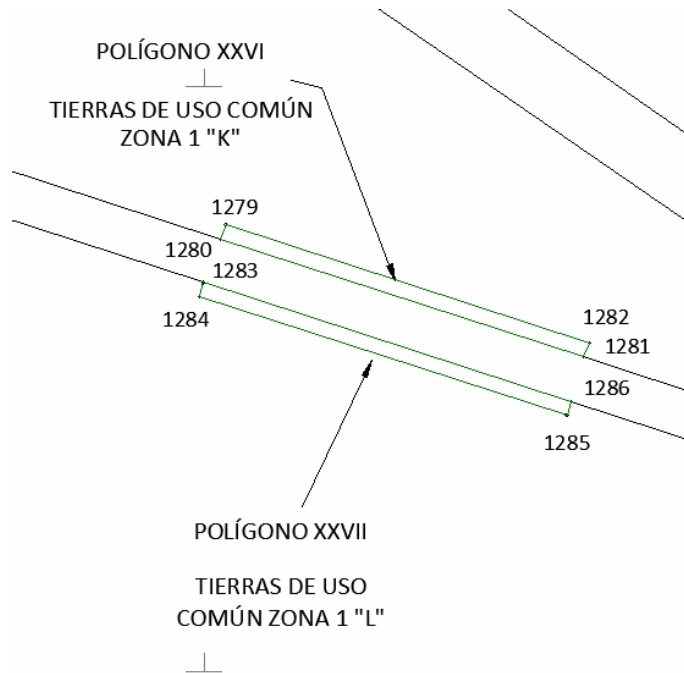
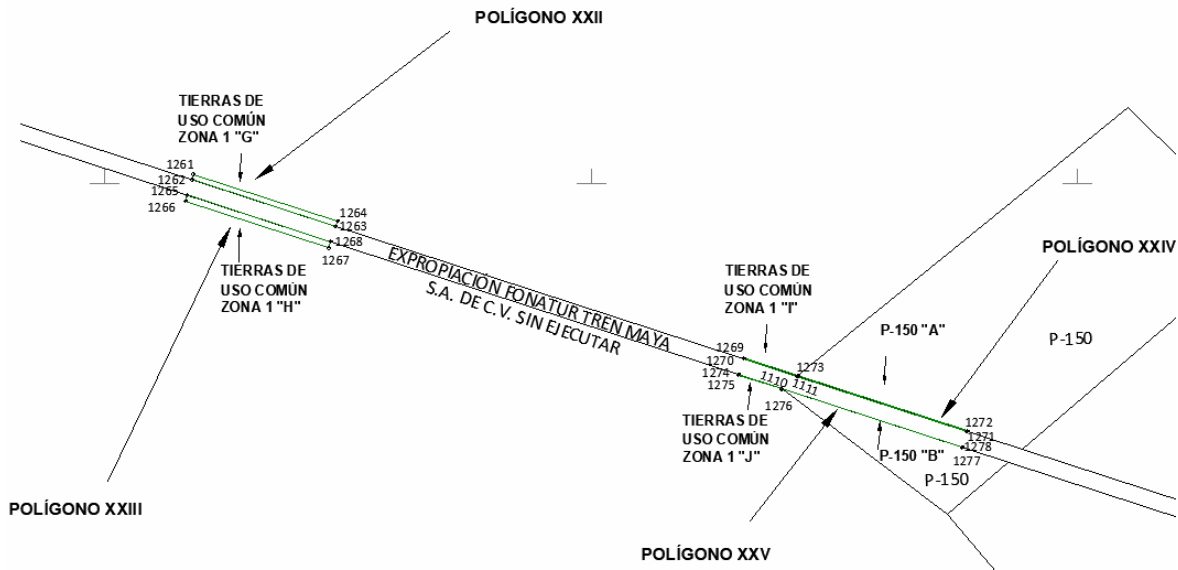


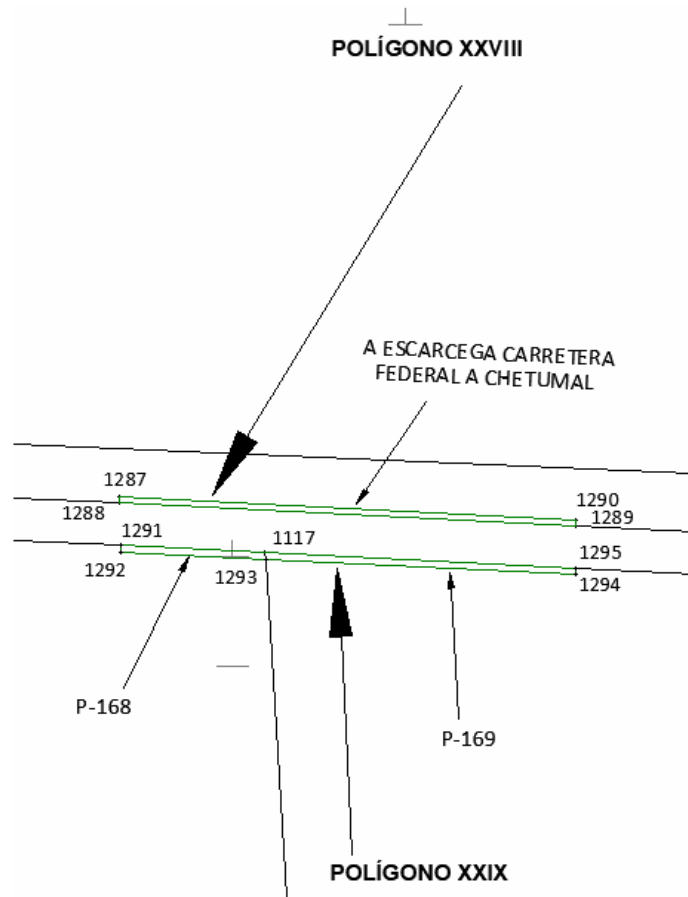
P-59"B"











CUADRO DE CONSTRUCCIÓN POLÍGONO I AFECTACIÓN P- 1						
LADO		RUMBO	DISTANCIA	V	COORDENADAS	
EST	PV				Y	X
				1132	2,064,414.803	797,858.005
1132	1	S 04°44'35" W	4.013	1	2,064,410.803	797,857.673
1	1134	S 89°55'23" E	5.847	1134	2,064,410.795	797,863.520
1134	1135	N 00°04'37" E	4.000	1135	2,064,414.795	797,863.526
1135	1132	N 89°55'23" W	5.521	1132	2,064,414.803	797,858.005
SUPERFICIE = 00-00-22.736 ha 00-00-23 ha						

CUADRO DE CONSTRUCCIÓN POLÍGONO II

LADO		RUMBO	DISTANCIA	V	COORDENADAS	
EST	PV				Y	X
				1136	2,064,415.692	798,683.471
1136	1137	S 00°04'37" W	6.000	1137	2,064,409.692	798,683.463
1137	1033	S 89°55'23" E	12.919	1033	2,064,409.675	798,696.383
1033	1035	S 89°55'23" E	205.624	1035	2,064,409.398	798,902.006
1035	1037	S 89°55'23" E	178.792	1037	2,064,409.158	799,080.798
1037	1039	S 89°55'23" E	193.186	1039	2,064,408.898	799,273.984
1039	1142	S 89°55'23" E	12.687	1142	2,064,408.881	799,286.671
1142	1143	N 00°04'37" E	6.000	1143	2,064,414.881	799,286.679
1143	1144	N 89°55'23" W	12.278	1144	2,064,414.897	799,274.401
1144	1145	N 89°55'23" W	193.359	1145	2,064,415.158	799,081.042
1145	1146	N 89°55'23" W	178.648	1146	2,064,415.398	798,902.394
1146	1147	N 89°55'23" W	205.634	1147	2,064,415.675	798,696.761
1147	1136	N 89°55'23" W	13.289	1136	2,064,415.692	798,683.471
SUPERFICIE = 00-36-19.241 ha 00-36-19 ha						

CUADRO DE CONSTRUCCIÓN POLÍGONO III

LADO		RUMBO	DISTANCIA	V	COORDENADAS	
EST	PV				Y	X
				1148	2,064,369.692	798,683.410
1148	1149	S 00°04'37" W	3.000	1149	2,064,366.692	798,683.406
1149	1150	S 89°55'23" E	10.266	1150	2,064,366.679	798,693.672
1150	1151	S 89°55'23" E	205.554	1151	2,064,366.402	798,899.226
1151	1152	S 89°55'23" E	179.822	1152	2,064,366.160	799,079.048
1152	1153	S 89°55'23" E	191.950	1153	2,064,365.902	799,270.998
1153	1154	S 89°55'23" E	15.615	1154	2,064,365.881	799,286.613
1154	1155	N 00°04'37" E	3.000	1155	2,064,368.881	799,286.617
1155	1038	N 89°55'23" W	15.411	1038	2,064,368.902	799,271.206
1038	1036	N 89°55'23" W	192.036	1036	2,064,369.160	799,079.170
1036	1034	N 89°55'23" W	179.750	1034	2,064,369.402	798,899.420
1034	1032	N 89°55'23" W	205.559	1032	2,064,369.678	798,693.861
1032	1148	N 89°55'23" W	10.452	1148	2,064,369.692	798,683.410
SUPERFICIE = 00-18-09.631 ha 00-18-10 ha						

CUADRO DE CONSTRUCCIÓN POLÍGONO IV AFECTACIÓN PARCELA 40						
LADO		RUMBO	DISTANCIA	V	COORDENADAS	
EST	PV				Y	X
				1163	2,063,114.445	802,732.683
1163	222	S 04°52'22" W	4.077	222	2,063,110.383	802,732.337
222	1165	S 60°07'37" E	301.957	1165	2,062,959.985	802,994.173
1165	1166	N 29°52'23" E	3.690	1166	2,062,963.185	802,996.011
1166	1163	N 60°07'34" W	303.680	1163	2,063,114.445	802,732.683
SUPERFICIE = 00-11-18.189 ha 00-11-18 ha						

CUADRO DE CONSTRUCCIÓN POLÍGONO V						
LADO		RUMBO	DISTANCIA	V	COORDENADAS	
EST	PV				Y	X
				1167	2,062,772.101	803,328.647
1167	1168	S 29°52'23" W	3.674	1168	2,062,768.915	803,326.817
1168	1056	S 60°07'37" E	898.997	1056	2,062,321.144	804,106.366
1056	1057	S 60°07'37" E	20.219	1057	2,062,311.073	804,123.898
1057	232	S 60°07'37" E	792.101	232	2,061,916.545	804,810.755
232	1172	S 83°23'51" E	9.231	1172	2,061,915.483	804,819.924
1172	1173	N 60°07'34" W	802.690	1173	2,062,315.297	804,123.892
1173	1174	N 60°07'34" W	20.070	1174	2,062,325.294	804,106.488
1174	1167	N 60°07'34" W	897.036	1167	2,062,772.101	803,328.647
SUPERFICIE = 00-62-79.487 ha 00-62-79 ha						

CUADRO DE CONSTRUCCIÓN POLÍGONO VI

LADO		RUMBO	DISTANCIA	V	COORDENADAS	
EST	PV				Y	X
				1175	2,062,716.887	803,296.932
1175	1176	S 29°52'23" W	10.000	1176	2,062,708.216	803,291.951
1176	1177	S 60°07'37" E	782.976	1177	2,062,318.232	803,970.895
1177	1178	S 60°07'37" E	765.571	1178	2,061,936.918	804,634.746
1178	231	S 83°23'51" E	25.312	231	2,061,934.007	804,659.890
231	1055	N 60°07'37" W	766.520	1055	2,062,315.794	803,995.216
1055	1175	N 60°07'37" W	805.280	1175	2,062,716.887	803,296.932
SUPERFICIE = 01-56-01.909 ha 01-56-02 ha						

CUADRO DE CONSTRUCCIÓN POLÍGONO VII

LADO		RUMBO	DISTANCIA	V	COORDENADAS	
EST	PV				Y	X
				272	2,061,812.757	804,870.981
272	1180	S 16°28'14" W	10.280	1180	2,061,802.899	804,868.066
1180	1181	S 60°07'37" E	282.198	1181	2,061,662.342	805,112.769
1181	1182	S 60°07'37" E	164.963	1182	2,061,580.178	805,255.814
1182	1183	N 29°52'12" E	10.000	1183	2,061,588.849	805,260.794
1183	273	N 60°07'37" W	0.174	273	2,061,588.936	805,260.643
273	1058	N 60°07'37" W	167.375	1058	2,061,672.302	805,115.507
1058	272	N 60°07'37" W	281.994	272	2,061,812.757	804,870.981
SUPERFICIE = 00-44-83.568 ha 00-44-84						

CUADRO DE CONSTRUCCIÓN POLÍGONO VIII						
LADO		RUMBO	DISTANCIA	V	COORDENADAS	
EST	PV				Y	X
				1185	2,058,089.962	808,655.894
1185	551	S 04°40'25" W	24.992	551	2,058,065.053	808,653.857
551	669	S 35°21'40" E	14.181	669	2,058,053.489	808,662.064
669	668	S 35°01'52" E	20.000	668	2,058,037.112	808,673.544
668	667	S 35°41'20" E	20.000	667	2,058,020.868	808,685.212
667	666	S 35°41'19" E	20.000	666	2,058,004.624	808,696.880
666	665	S 37°39'42" E	20.000	665	2,057,988.791	808,709.100
665	664	S 37°39'40" E	20.000	664	2,057,972.959	808,721.319
664	663	S 37°39'40" E	20.000	663	2,057,957.126	808,733.539
663	662	S 39°18'18" E	20.000	662	2,057,941.650	808,746.208
662	661	S 39°57'46" E	20.000	661	2,057,926.321	808,759.054
661	660	S 39°38'00" E	20.000	660	2,057,910.918	808,771.811
660	659	S 41°36'25" E	20.000	659	2,057,895.964	808,785.092
659	658	S 41°36'21" E	20.000	658	2,057,881.009	808,798.372
658	657	S 42°15'49" E	20.000	657	2,057,866.208	808,811.823
657	1077	S 42°15'49" E	8.402	1077	2,057,859.990	808,817.473
1077	656	S 42°15'49" E	11.598	656	2,057,851.407	808,825.273
656	655	S 44°14'14" E	20.000	655	2,057,837.078	808,839.226
655	654	S 43°34'40" E	20.000	654	2,057,822.589	808,853.013
654	653	S 45°33'08" E	20.000	653	2,057,808.584	808,867.291
653	652	S 44°53'33" E	20.000	652	2,057,794.415	808,881.406
652	651	S 46°52'01" E	20.000	651	2,057,780.741	808,896.002
651	650	S 46°12'27" E	20.000	650	2,057,766.900	808,910.439
650	649	S 48°10'55" E	20.000	649	2,057,753.565	808,925.344
649	648	S 47°31'21" E	20.000	648	2,057,740.059	808,940.095
648	647	S 49°29'49" E	20.000	647	2,057,727.069	808,955.302
647	646	S 48°50'15" E	20.000	646	2,057,713.905	808,970.359
646	645	S 50°09'14" E	20.000	645	2,057,701.090	808,985.714
645	643	S 50°31'20" E	2.301	643	2,057,699.628	808,987.490
643	642	S 50°38'08" E	4.785	642	2,057,696.593	808,991.189
642	1079	S 50°47'16" E	2.592	1079	2,057,694.955	808,993.198
1079	640	S 50°47'16" E	2.195	640	2,057,693.567	808,994.898

640	639	S 50°56'05" E	4.788	639	2,057,690.549	808,998.616
639	638	S 51°04'37" E	4.790	638	2,057,687.540	809,002.342
638	637	S 51°12'50" E	4.792	637	2,057,684.538	809,006.077
637	636	S 51°20'44" E	4.794	636	2,057,681.544	809,009.821
636	635	S 51°28'21" E	4.795	635	2,057,678.557	809,013.572
635	634	S 51°35'39" E	4.797	634	2,057,675.577	809,017.331
634	633	S 51°42'39" E	4.799	633	2,057,672.604	809,021.098
633	632	S 51°49'21" E	4.801	632	2,057,669.636	809,024.872
632	631	S 51°55'45" E	4.802	631	2,057,666.675	809,028.652
631	630	S 52°01'50" E	4.804	630	2,057,663.719	809,032.440
630	629	S 52°07'37" E	4.806	629	2,057,660.769	809,036.233
629	628	S 52°13'05" E	4.808	628	2,057,657.823	809,040.033
628	627	S 52°18'16" E	4.809	627	2,057,654.883	809,043.839
627	626	S 52°23'08" E	4.811	626	2,057,651.946	809,047.650
626	625	S 52°27'42" E	4.813	625	2,057,649.013	809,051.467
625	624	S 52°31'58" E	4.815	624	2,057,646.085	809,055.288
624	623	S 52°35'55" E	4.817	623	2,057,643.159	809,059.114
623	622	S 52°39'34" E	4.818	622	2,057,640.236	809,062.945
622	621	S 52°42'55" E	4.820	621	2,057,637.317	809,066.780
621	620	S 52°45'58" E	4.822	620	2,057,634.399	809,070.619
620	619	S 52°48'42" E	4.824	619	2,057,631.483	809,074.462
619	618	S 52°51'08" E	4.825	618	2,057,628.569	809,078.308
618	617	S 52°53'16" E	4.827	617	2,057,625.657	809,082.158
617	616	S 52°55'06" E	4.829	616	2,057,622.745	809,086.010
616	615	S 52°56'37" E	4.831	615	2,057,619.834	809,089.865
615	614	S 52°57'50" E	4.833	614	2,057,616.923	809,093.723
614	613	S 52°58'45" E	4.834	613	2,057,614.013	809,097.583
613	612	S 52°59'21" E	4.836	612	2,057,611.102	809,101.444
612	611	S 52°59'40" E	4.838	611	2,057,608.190	809,105.308
611	1081	S 52°59'43" E	86.065	1081	2,057,556.389	809,174.038
1081	1193	N 04°12'20" E	20.245	1193	2,057,576.579	809,175.523
1193	1194	N 52°56'40" W	10.812	1194	2,057,583.094	809,166.894
1194	1195	N 48°53'21" W	226.807	1195	2,057,732.224	808,996.009
1195	1196	N 48°53'21" W	234.237	1196	2,057,886.239	808,819.526
1196	1197	N 48°53'21" W	21.606	1197	2,057,900.446	808,803.247
1197	1185	N 37°51'58" W	240.061	1185	2,058,089.962	808,655.894
SUPERFICIE = 01-71-38.565 ha						
01-71-38 ha						

CUADRO DE CONSTRUCCIÓN POLÍGONO IX						
LADO		RUMBO	DISTANCIA	V	COORDENADAS	
EST	PV				Y	X
				553	2,058,002.637	808,648.755
553	1198	S 04°40'25" W	16.821	1198	2,057,985.872	808,647.384
1198	1199	S 35°02'41" E	170.966	1199	2,057,845.902	808,745.556
1199	1200	S 48°51'50" E	88.011	1200	2,057,788.003	808,811.841
1200	1201	S 48°51'50" E	234.654	1201	2,057,633.636	808,988.571
1201	1202	S 48°51'50" E	172.919	1202	2,057,519.881	809,118.805
1202	1203	S 53°02'04" E	62.319	1203	2,057,482.406	809,168.597
1203	1080	N 04°12'24" E	26.596	1080	2,057,508.931	809,170.548
1080	608	N 52°59'43" W	111.842	608	2,057,576.246	809,081.232
608	607	N 52°59'40" W	4.840	607	2,057,579.159	809,077.368
607	606	N 52°59'21" W	4.841	606	2,057,582.074	809,073.502
606	605	N 52°58'45" W	4.843	605	2,057,584.990	809,069.635
605	604	N 52°57'50" W	4.845	604	2,057,587.908	809,065.767
604	603	N 52°56'37" W	4.847	603	2,057,590.828	809,061.900
603	602	N 52°55'06" W	4.848	602	2,057,593.752	809,058.032
602	601	N 52°53'16" W	4.850	601	2,057,596.678	809,054.164
601	600	N 52°51'08" W	4.852	600	2,057,599.608	809,050.296
600	599	N 52°48'42" W	4.854	599	2,057,602.542	809,046.430
599	598	N 52°45'58" W	4.856	598	2,057,605.480	809,042.564
598	597	N 52°42'55" W	4.857	597	2,057,608.422	809,038.699
597	596	N 52°39'34" W	4.859	596	2,057,611.370	809,034.836
596	595	N 52°35'55" W	4.861	595	2,057,614.322	809,030.974
595	594	N 52°31'58" W	4.863	594	2,057,617.280	809,027.115
594	593	N 52°27'42" W	4.864	593	2,057,620.244	809,023.258
593	592	N 52°23'08" W	4.866	592	2,057,623.214	809,019.403
592	591	N 52°18'16" W	4.868	591	2,057,626.191	809,015.551
591	590	N 52°13'05" W	4.870	590	2,057,629.174	809,011.703
590	589	N 52°07'37" W	4.871	589	2,057,632.165	809,007.857
589	588	N 52°01'50" W	4.873	588	2,057,635.163	809,004.015
588	587	N 51°55'45" W	4.875	587	2,057,638.169	809,000.178
587	586	N 51°49'21" W	4.877	586	2,057,641.183	808,996.344
586	585	N 51°42'39" W	4.879	585	2,057,644.206	808,992.515

585	1078	N 51°35'39" W	3.788	1078	2,057,646.560	808,989.546
1078	584	N 51°35'39" W	1.092	584	2,057,647.238	808,988.690
584	583	N 51°28'21" W	4.882	583	2,057,650.279	808,984.871
583	582	N 51°20'44" W	4.884	582	2,057,653.330	808,981.057
582	581	N 51°12'50" W	4.886	581	2,057,656.390	808,977.249
581	580	N 51°04'36" W	4.887	580	2,057,659.461	808,973.446
580	579	N 50°56'05" W	4.889	579	2,057,662.542	808,969.650
579	578	N 50°47'16" W	4.891	578	2,057,665.634	808,965.861
578	577	N 50°38'08" W	4.893	577	2,057,668.737	808,962.078
577	576	N 50°19'14" W	14.759	576	2,057,678.161	808,950.719
576	575	N 49°45'43" W	20.000	575	2,057,691.080	808,935.452
575	574	N 49°07'10" W	20.000	574	2,057,704.170	808,920.330
574	573	N 48°28'36" W	20.000	573	2,057,717.428	808,905.357
573	572	N 47°21'07" W	20.000	572	2,057,730.978	808,890.646
572	571	N 47°21'07" W	20.000	571	2,057,744.528	808,875.935
571	570	N 46°52'11" W	20.000	570	2,057,758.201	808,861.339
570	569	N 45°54'21" W	20.000	569	2,057,772.118	808,846.975
569	568	N 45°15'47" W	20.000	568	2,057,786.195	808,832.769
568	567	N 44°37'13" W	20.000	567	2,057,800.431	808,818.720
567	1076	N 43°39'22" W	7.908	1076	2,057,806.152	808,813.261
1076	566	N 43°39'22" W	12.092	566	2,057,814.901	808,804.914
566	565	N 43°39'22" W	20.000	565	2,057,829.370	808,791.107
565	564	N 42°41'32" W	20.000	564	2,057,844.071	808,777.546
564	563	N 42°02'58" W	20.000	563	2,057,858.922	808,764.151
563	562	N 41°24'24" W	20.000	562	2,057,873.923	808,750.923
562	561	N 40°45'50" W	20.000	561	2,057,889.071	808,737.864
561	560	N 40°07'17" W	20.000	560	2,057,904.364	808,724.976
560	559	N 39°28'43" W	20.000	559	2,057,919.802	808,712.260
559	558	N 38°50'09" W	20.000	558	2,057,935.380	808,699.718
558	557	N 38°11'35" W	20.000	557	2,057,951.099	808,687.352
557	556	N 37°33'02" W	20.000	556	2,057,966.955	808,675.162
556	555	N 36°54'28" W	20.000	555	2,057,982.948	808,663.152
555	554	N 36°15'54" W	20.000	554	2,057,999.073	808,651.321
554	553	N 35°46'04" W	4.392	553	2,058,002.637	808,648.755
SUPERFICIE = 01-05-38.919 ha 01-05-39 ha						

CUADRO DE CONSTRUCCIÓN POLÍGONO X						
LADO		RUMBO	DISTANCIA	V	COORDENADAS	
EST	PV				Y	X
				1192	2,057,446.499	809,347.796
1192	1083	S 03°51'10" W	20.097	1083	2,057,426.447	809,346.446
1083	1085	S 52°59'43" E	110.308	1085	2,057,360.055	809,434.536
1085	1087	S 52°59'43" E	110.583	1087	2,057,293.497	809,522.845
1087	1089	S 52°59'43" E	229.043	1089	2,057,155.640	809,705.756
1089	1091	S 52°59'43" E	219.964	1091	2,057,023.248	809,881.416
1091	610	S 52°59'43" E	216.027	610	2,056,893.225	810,053.931
610	1186	N 02°47'55" E	20.073	1186	2,056,913.275	810,054.911
1186	1187	N 52°59'43" W	215.850	1187	2,057,043.191	809,882.537
1187	1188	N 52°59'43" W	219.836	1188	2,057,175.506	809,706.979
1188	1189	N 52°59'43" W	196.624	1189	2,057,293.851	809,549.959
1189	1190	N 52°56'40" W	32.412	1190	2,057,313.382	809,524.092
1190	1191	N 52°56'40" W	110.591	1191	2,057,380.023	809,435.835
1191	1192	N 52°56'40" W	110.318	1192	2,057,446.499	809,347.796
SUPERFICIE = 01-47-32.079 ha 01-47-32 ha						

CUADRO DE CONSTRUCCIÓN POLÍGONO XI						
LADO		RUMBO	DISTANCIA	V	COORDENADAS	
EST	PV				Y	X
				1082	2,057,378.779	809,343.235
1082	1204	S 03°51'13" W	26.525	1204	2,057,352.313	809,341.452
1204	1205	S 53°02'04" E	110.459	1205	2,057,285.890	809,429.708
1205	1206	S 53°02'04" E	91.239	1206	2,057,231.025	809,502.608
1206	1207	S 52°59'43" E	19.512	1207	2,057,219.282	809,518.190
1207	1208	S 52°59'43" E	229.143	1208	2,057,081.364	809,701.180
1208	1209	S 52°59'43" E	220.441	1209	2,056,948.685	809,877.221
1209	1210	S 52°59'43" E	216.690	1210	2,056,818.263	810,050.267
1210	609	N 02°47'55" E	26.686	609	2,056,844.917	810,051.570
609	1090	N 52°59'43" W	216.422	1090	2,056,975.177	809,878.739
1090	1088	N 52°59'43" W	220.304	1088	2,057,107.774	809,702.807
1088	1086	N 52°59'43" W	229.108	1086	2,057,245.670	809,519.845
1086	1084	N 52°59'43" W	110.717	1084	2,057,312.309	809,431.428
1084	1082	N 52°59'43" W	110.437	1082	2,057,378.779	809,343.235
SUPERFICIE = 01-95-96.000 ha 01-95-96 ha						

CUADRO DE CONSTRUCCIÓN POLÍGONO XII AFECTACIÓN P-108 "A"						
LADO		RUMBO	DISTANCIA	V	COORDENADAS	
EST	PV				Y	X
				1211	2,056,776.191	810,236.796
1211	670	S 02°38'38" W	20.110	670	2,056,756.102	810,235.868
670	1212	S 52°59'43" E	33.943	1212	2,056,735.672	810,262.974
1212	1213	N 37°00'17" E	16.601	1213	2,056,748.930	810,272.966
1213	1211	N 52°59'43" W	45.293	1211	2,056,776.191	810,236.796
SUPERFICIE = 00-06-57.700 ha 00-06-58 ha						

CUADRO DE CONSTRUCCIÓN POLÍGONO XIII AFECTACIÓN P-108 "B"						
LADO		RUMBO	DISTANCIA	V	COORDENADAS	
EST	PV				Y	X
				671	2,056,707.698	810,233.633
671	1214	S 02°38'38" W	4.036	1214	2,056,703.666	810,233.447
1214	1215	N 37°00'17" E	3.332	1215	2,056,706.327	810,235.452
1215	671	N 52°59'43" W	2.278	671	2,056,707.698	810,233.633
SUPERFICIE = 00-00-03.795 ha 00-00-04 ha						

CUADRO DE CONSTRUCCIÓN POLÍGONO XIV

LADO		RUMBO	DISTANCIA	V	COORDENADAS	
EST	PV				Y	X
				1216	2,056,505.538	810,580.437
1216	1217	S 37°00'17" W	7.293	1217	2,056,499.714	810,576.047
1217	1095	S 52°59'43" E	41.561	1095	2,056,474.699	810,609.237
1095	1218	S 52°59'43" E	168.894	1218	2,056,373.045	810,744.113
1218	1219	N 37°00'17" E	7.633	1219	2,056,379.140	810,748.708
1219	1220	N 53°05'16" W	173.870	1220	2,056,483.565	810,609.689
1220	1216	N 53°05'16" W	36.585	1216	2,056,505.538	810,580.437
SUPERFICIE = 00-15-70.639 ha 00-15-71 ha						

CUADRO DE CONSTRUCCIÓN POLÍGONO XV

LADO		RUMBO	DISTANCIA	V	COORDENADAS	
EST	PV				Y	X
				1221	2,056,469.315	810,549.923
1221	1222	S 37°00'17" W	13.471	1222	2,056,458.557	810,541.815
1222	1223	S 53°10'20" E	80.148	1223	2,056,410.516	810,605.969
1223	1224	S 53°10'20" E	132.856	1224	2,056,330.880	810,712.313
1224	1225	N 37°00'17" E	12.812	1225	2,056,341.112	810,720.024
1225	1094	N 52°59'43" W	141.805	1094	2,056,426.462	810,606.781
1094	1221	N 52°59'43" W	71.199	1221	2,056,469.315	810,549.923
SUPERFICIE = 00-27-99.231 ha 00-27-99 ha						

CUADRO DE CONSTRUCCIÓN POLÍGONO XVI						
LADO		RUMBO	DISTANCIA	V	COORDENADAS	
EST	PV				Y	X
				1226	2,056,004.785	811,290.719
1226	1227	S 37°00'17" W	34.906	1227	2,055,976.910	811,269.710
1227	1103	S 52°59'43" E	92.392	1103	2,055,921.301	811,343.493
1103	1105	S 52°59'43" E	362.668	1105	2,055,703.017	811,633.115
1105	1228	S 52°59'43" E	322.649	1228	2,055,508.820	811,890.777
1228	1229	N 37°00'17" E	35.061	1229	2,055,536.820	811,911.880
1229	1230	N 53°00'30" W	343.115	1230	2,055,743.272	811,637.826
1230	1231	N 53°00'19" W	365.997	1231	2,055,963.507	811,345.507
1231	1226	N 53°00'19" W	68.597	1226	2,056,004.785	811,290.719
SUPERFICIE = 02-72-02.977 ha 02-72-03 ha						

CUADRO DE CONSTRUCCIÓN POLÍGONO XVII						
LADO		RUMBO	DISTANCIA	V	COORDENADAS	
EST	PV				Y	X
				1232	2,055,945.059	811,245.511
1232	1233	S 37°12'03" W	33.756	1233	2,055,918.172	811,225.102
1233	1234	S 52°59'44" E	142.923	1234	2,055,832.150	811,339.239
1234	1235	S 52°59'44" E	355.555	1235	2,055,618.150	811,623.182
1235	1236	S 53°00'00" E	281.074	1236	2,055,448.996	811,847.658
1236	1237	N 36°28'44" E	33.729	1237	2,055,476.117	811,867.711
1237	1104	N 52°59'43" W	300.510	1104	2,055,656.988	811,627.728
1104	1102	N 52°59'43" W	358.812	1102	2,055,872.951	811,341.186
1102	1232	N 52°59'43" W	119.806	1232	2,055,945.059	811,245.511
SUPERFICIE = 02-63-01.686 ha 02-63-02 ha						

CUADRO DE CONSTRUCCIÓN POLÍGONO XVIII

LADO		RUMBO	DISTANCIA	V	COORDENADAS	
EST	PV				Y	X
				1238	2,055,243.564	812,248.454
1238	1239	S 37°00'21" W	3.449	1239	2,055,240.809	812,246.378
1239	1109	S 52°59'43" E	63.104	1109	2,055,202.828	812,296.772
1109	1240	S 52°59'43" E	253.501	1240	2,055,050.250	812,499.214
1240	1241	N 37°00'21" E	3.444	1241	2,055,053.001	812,501.287
1241	1242	N 52°59'39" W	252.157	1242	2,055,204.773	812,299.920
1242	1238	N 52°59'40" W	64.448	1238	2,055,243.564	812,248.454
SUPERFICIE = 00-10-91.324 ha 00-10-91 ha						

CUADRO DE CONSTRUCCIÓN POLÍGONO XIX

LADO		RUMBO	DISTANCIA	V	COORDENADAS	
EST	PV				Y	X
				1243	2,055,208.867	812,222.300
1243	1244	S 37°00'21" W	1.498	1244	2,055,207.671	812,221.399
1244	1245	S 52°57'04" E	46.921	1245	2,055,179.401	812,258.847
1245	1246	S 52°57'03" E	269.661	1246	2,055,016.930	812,474.069
1246	1247	N 37°00'21" E	1.743	1247	2,055,018.322	812,475.118
1247	1108	N 52°59'43" W	269.063	1108	2,055,180.266	812,260.249
1108	1243	N 52°59'43" W	47.519	1243	2,055,208.867	812,222.300
SUPERFICIE = 00-05-13.032 ha 00-05-13 ha						

CUADRO DE CONSTRUCCIÓN POLÍGONO XX AFECTACIÓN TUC ZONA 1 "E"						
LADO		RUMBO	DISTANCIA	V	COORDENADAS	
EST	PV				Y	X
				1248	2,054,892.814	812,724.299
1248	1249	S 36°56'53" W	9.741	1249	2,054,885.029	812,718.444
1249	839	S 53°02'48" E	1.122	839	2,054,884.355	812,719.341
839	838	S 53°04'19" E	4.829	838	2,054,881.453	812,723.201
838	837	S 53°06'09" E	4.827	837	2,054,878.555	812,727.061
837	836	S 53°08'16" E	4.825	836	2,054,875.660	812,730.922
836	835	S 53°10'42" E	4.824	835	2,054,872.769	812,734.783
835	834	S 53°13'26" E	4.822	834	2,054,869.883	812,738.646
834	833	S 53°16'28" E	4.820	833	2,054,867.000	812,742.509
833	832	S 53°19'49" E	4.818	832	2,054,864.123	812,746.374
832	831	S 53°23'28" E	4.817	831	2,054,861.250	812,750.240
831	830	S 53°27'25" E	4.815	830	2,054,858.383	812,754.108
830	829	S 53°31'40" E	4.813	829	2,054,855.522	812,757.979
829	828	S 53°36'13" E	4.811	828	2,054,852.667	812,761.852
828	827	S 53°41'05" E	4.810	827	2,054,849.819	812,765.727
827	826	S 53°46'15" E	4.808	826	2,054,846.978	812,769.605
826	825	S 53°51'43" E	4.806	825	2,054,844.143	812,773.487
825	824	S 53°57'30" E	4.804	824	2,054,841.317	812,777.371
824	823	S 54°03'34" E	4.802	823	2,054,838.498	812,781.259
823	822	S 54°09'57" E	4.801	822	2,054,835.687	812,785.151
822	821	S 54°16'38" E	4.799	821	2,054,832.885	812,789.047
821	820	S 54°23'37" E	4.797	820	2,054,830.093	812,792.948
820	819	S 54°30'55" E	4.795	819	2,054,827.309	812,796.852
819	818	S 54°38'31" E	4.794	818	2,054,824.535	812,800.762
818	817	S 54°46'25" E	4.792	817	2,054,821.771	812,804.676
817	816	S 54°54'37" E	4.790	816	2,054,819.017	812,808.596
816	815	S 55°03'07" E	4.788	815	2,054,816.274	812,812.521
815	814	S 55°11'56" E	4.787	814	2,054,813.543	812,816.451
814	813	S 55°21'03" E	4.785	813	2,054,810.822	812,820.387
813	812	S 55°45'24" E	20.000	812	2,054,799.568	812,836.920
812	811	S 56°44'28" E	20.000	811	2,054,788.599	812,853.644
811	810	S 57°23'51" E	20.000	810	2,054,777.823	812,870.493

810	809	S 57°43'32" E	20.000	809	2,054,767.144	812,887.403
809	808	S 57°43'32" E	20.000	808	2,054,756.464	812,904.313
808	807	S 59°41'43" E	20.000	807	2,054,746.372	812,921.580
807	806	S 59°02'17" E	20.000	806	2,054,736.083	812,938.730
806	805	S 61°00'29" E	20.000	805	2,054,726.389	812,956.224
805	804	S 61°00'26" E	20.000	804	2,054,716.695	812,973.718
804	803	S 61°00'26" E	20.000	803	2,054,707.001	812,991.211
803	802	S 62°58'38" E	20.000	802	2,054,697.914	813,009.028
802	801	S 62°19'10" E	20.000	801	2,054,688.624	813,026.739
801	800	S 64°17'23" E	20.000	800	2,054,679.947	813,044.759
800	799	S 63°37'56" E	20.000	799	2,054,671.065	813,062.678
799	798	S 65°36'09" E	20.000	798	2,054,662.803	813,080.892
798	797	S 64°56'42" E	20.000	797	2,054,654.334	813,099.010
797	796	S 66°54'55" E	20.000	796	2,054,646.492	813,117.409
796	795	S 66°54'51" E	20.000	795	2,054,638.650	813,135.807
795	794	S 67°34'15" E	20.000	794	2,054,631.019	813,154.294
794	793	S 67°34'14" E	20.000	793	2,054,623.388	813,172.781
793	792	S 68°53'03" E	20.000	792	2,054,616.183	813,191.438
792	791	S 69°22'47" E	10.205	791	2,054,612.589	813,200.989
791	790	S 69°37'28" E	4.785	790	2,054,610.923	813,205.475
790	789	S 69°46'35" E	4.787	789	2,054,609.268	813,209.966
789	788	S 69°55'23" E	4.788	788	2,054,607.625	813,214.463
788	787	S 70°03'54" E	4.790	787	2,054,605.991	813,218.966
787	786	S 70°12'06" E	4.792	786	2,054,604.368	813,223.475
786	785	S 70°20'00" E	4.794	785	2,054,602.755	813,227.989
785	784	S 70°27'36" E	4.795	784	2,054,601.151	813,232.508
784	783	S 70°34'54" E	4.797	783	2,054,599.556	813,237.033
783	782	S 70°41'53" E	4.799	782	2,054,597.970	813,241.562
782	781	S 70°48'34" E	4.801	781	2,054,596.392	813,246.096
781	780	S 70°54'57" E	4.802	780	2,054,594.822	813,250.634

780	779	S 71°01'01" E	4.804	779	2,054,593.259	813,255.177
779	778	S 71°06'48" E	4.806	778	2,054,591.703	813,259.724
778	777	S 71°12'16" E	4.808	777	2,054,590.154	813,264.276
777	776	S 71°17'26" E	4.810	776	2,054,588.612	813,268.831
776	775	S 71°22'18" E	4.811	775	2,054,587.075	813,273.390
775	774	S 71°26'51" E	4.813	774	2,054,585.543	813,277.953
774	773	S 71°31'06" E	4.815	773	2,054,584.017	813,282.520
773	772	S 71°35'03" E	4.817	772	2,054,582.495	813,287.090
772	771	S 71°38'42" E	4.818	771	2,054,580.978	813,291.663
771	770	S 71°42'03" E	4.820	770	2,054,579.465	813,296.239
770	769	S 71°45'05" E	4.822	769	2,054,577.955	813,300.819
769	768	S 71°47'49" E	4.824	768	2,054,576.448	813,305.401
768	1250	S 71°50'15" E	3.931	1250	2,054,575.222	813,309.136
1250	1251	N 18°12'46" E	7.110	1251	2,054,581.976	813,311.359
1251	1252	N 68°24'42" W	253.879	1252	2,054,675.387	813,075.289
1252	1253	N 60°26'55" W	265.227	1253	2,054,806.199	812,844.565
1253	1248	N 54°14'19" W	148.209	1248	2,054,892.814	812,724.299
SUPERFICIE = 00-76-97.890 ha						
00-76-98 ha						

CUADRO DE CONSTRUCCIÓN POLÍGONO XXI AFECTACIÓN TUC ZONA 1 "F"						
LADO		RUMBO	DISTANCIA	V	C O O R D E N A D A S	
EST	PV				Y	X
				1254	2,054,846.866	812,702.647
1254	1255	S 36°53'15" W	16.712	1255	2,054,833.500	812,692.615
1255	1256	S 53°49'51" E	100.701	1256	2,054,774.069	812,773.909
1256	1257	S 59°44'29" E	249.962	1257	2,054,648.113	812,989.816
1257	1258	S 64°10'35" E	60.806	1258	2,054,621.625	813,044.550
1258	1259	S 68°34'52" E	266.327	1259	2,054,524.367	813,292.483
1259	1260	N 18°07'56" E	13.513	1260	2,054,537.209	813,296.689
1260	749	N 71°50'15" W	3.967	749	2,054,538.445	813,292.920
749	748	N 71°47'49" W	4.854	748	2,054,539.961	813,288.309
748	747	N 71°45'05" W	4.856	747	2,054,541.482	813,283.698
747	746	N 71°42'03" W	4.857	746	2,054,543.007	813,279.086
746	745	N 71°38'42" W	4.859	745	2,054,544.537	813,274.474

745	744	N 71°35'03" W	4.861	744	2,054,546.072	813,269.862
744	743	N 71°31'06" W	4.863	743	2,054,547.614	813,265.250
743	742	N 71°26'51" W	4.864	742	2,054,549.162	813,260.639
742	741	N 71°22'18" W	4.866	741	2,054,550.716	813,256.028
741	740	N 71°17'26" W	4.868	740	2,054,552.277	813,251.417
740	739	N 71°12'16" W	4.870	739	2,054,553.846	813,246.807
739	738	N 71°06'48" W	4.871	738	2,054,555.423	813,242.198
738	737	N 71°01'01" W	4.873	737	2,054,557.008	813,237.590
737	736	N 70°54'57" W	4.875	736	2,054,558.602	813,232.983
736	735	N 70°48'34" W	4.877	735	2,054,560.205	813,228.377
735	734	N 70°41'53" W	4.878	734	2,054,561.818	813,223.773
734	733	N 70°34'53" W	4.880	733	2,054,563.441	813,219.170
733	732	N 70°27'36" W	4.882	732	2,054,565.073	813,214.569
732	731	N 70°20'00" W	4.884	731	2,054,566.717	813,209.970
731	730	N 70°12'06" W	4.886	730	2,054,568.372	813,205.374
730	729	N 70°03'54" W	4.887	729	2,054,570.038	813,200.779
729	728	N 69°55'23" W	4.889	728	2,054,571.716	813,196.187
728	727	N 69°46'35" W	4.891	727	2,054,573.407	813,191.598
727	726	N 69°37'28" W	4.893	726	2,054,575.111	813,187.011
726	725	N 69°10'48" W	0.068	725	2,054,575.135	813,186.948
725	724	N 68°35'02" W	20.000	724	2,054,582.438	813,168.328
724	723	N 69°13'18" W	20.000	723	2,054,589.533	813,149.629
723	722	N 67°18'03" W	20.000	722	2,054,597.251	813,131.178
722	721	N 67°56'20" W	20.000	721	2,054,604.763	813,112.643
721	720	N 66°20'12" W	20.000	720	2,054,612.790	813,094.324
720	719	N 66°20'12" W	20.000	719	2,054,620.817	813,076.006
719	718	N 65°22'22" W	20.000	718	2,054,629.151	813,057.825
718	717	N 64°05'34" W	20.000	717	2,054,637.890	813,039.835
717	716	N 64°43'49" W	20.000	716	2,054,646.427	813,021.749
716	715	N 62°48'32" W	20.000	715	2,054,655.566	813,003.959
715	714	N 63°07'40" W	20.000	714	2,054,664.606	812,986.119
714	713	N 62°29'14" W	20.000	713	2,054,673.845	812,968.381
713	712	N 60°52'56" W	20.000	712	2,054,683.577	812,950.908
712	711	N 61°31'27" W	20.000	711	2,054,693.113	812,933.328
711	710	N 60°14'27" W	20.000	710	2,054,703.040	812,915.965

710	709	N 58°57'27" W	20.000	709	2,054,713.354	812,898.830
709	708	N 59°35'58" W	20.000	708	2,054,723.475	812,881.580
708	707	N 57°40'27" W	20.000	707	2,054,734.169	812,864.679
707	706	N 58°18'58" W	20.000	706	2,054,744.674	812,847.660
706	705	N 56°23'27" W	20.000	705	2,054,755.744	812,831.003
705	704	N 56°23'27" W	20.000	704	2,054,766.815	812,814.347
704	703	N 56°23'27" W	20.000	703	2,054,777.885	812,797.690
703	702	N 55°21'03" W	4.893	702	2,054,780.667	812,793.665
702	701	N 55°11'56" W	4.891	701	2,054,783.458	812,789.649
701	700	N 55°03'08" W	4.889	700	2,054,786.259	812,785.642
700	699	N 54°54'37" W	4.887	699	2,054,789.069	812,781.642
699	698	N 54°46'25" W	4.886	698	2,054,791.887	812,777.652
698	697	N 54°38'31" W	4.884	697	2,054,794.713	812,773.669
697	696	N 54°30'55" W	4.882	696	2,054,797.547	812,769.693
696	695	N 54°23'37" W	4.880	695	2,054,800.388	812,765.725
695	694	N 54°16'38" W	4.878	694	2,054,803.236	812,761.765
694	693	N 54°09'57" W	4.877	693	2,054,806.091	812,757.811
693	692	N 54°03'34" W	4.875	692	2,054,808.953	812,753.864
692	691	N 53°57'30" W	4.873	691	2,054,811.820	812,749.924
691	690	N 53°51'43" W	4.871	690	2,054,814.693	812,745.990
690	689	N 53°46'15" W	4.870	689	2,054,817.571	812,742.062
689	688	N 53°41'05" W	4.868	688	2,054,820.454	812,738.139
688	687	N 53°36'13" W	4.866	687	2,054,823.341	812,734.222
687	686	N 53°31'40" W	4.864	686	2,054,826.233	812,730.311
686	685	N 53°27'25" W	4.863	685	2,054,829.128	812,726.404
685	684	N 53°23'28" W	4.861	684	2,054,832.027	812,722.502
684	683	N 53°19'49" W	4.859	683	2,054,834.929	812,718.605
683	682	N 53°16'28" W	4.857	682	2,054,837.833	812,714.712
682	681	N 53°13'26" W	4.856	681	2,054,840.740	812,710.823
681	680	N 53°10'42" W	4.854	680	2,054,843.649	812,706.937
680	679	N 53°08'16" W	4.852	679	2,054,846.560	812,703.055
679	1254	N 53°08'16" W	0.511	1254	2,054,846.866	812,702.647
SUPERFICIE = 00-80-91.294 ha 00-80-91 ha						

CUADRO DE CONSTRUCCIÓN POLÍGONO XXII AFECTACIÓN TUC ZONA 1 "G"						
LADO		RUMBO	DISTANCIA	V	COORDENADAS	
EST	PV				Y	X
				1261	2,054,423.669	813,819.066
1261	1262	S 18°01'12" W	13.652	1262	2,054,410.686	813,814.843
1262	1263	S 71°58'48" E	372.570	1263	2,054,295.433	814,169.138
1263	1264	N 18°01'12" E	13.740	1264	2,054,308.499	814,173.389
1264	1261	N 71°59'37" W	372.570	1261	2,054,423.669	813,819.066
SUPERFICIE = 00-51-02.785 ha 00-51-03 ha						

CUADRO DE CONSTRUCCIÓN POLÍGONO XXIII AFECTACIÓN TUC ZONA 1 "H"						
LADO		RUMBO	DISTANCIA	V	COORDENADAS	
EST	PV				Y	X
				1265	2,054,372.648	813,802.469
1265	1266	S 18°01'12" W	16.005	1266	2,054,357.428	813,797.518
1266	1267	S 71°58'48" E	372.569	1267	2,054,242.175	814,151.812
1267	1268	N 18°01'12" E	16.005	1268	2,054,257.395	814,156.763
1268	1265	N 71°58'48" W	372.569	1265	2,054,372.648	813,802.469
SUPERFICIE = 00-59-63.150 ha 00-59-63 ha						

CUADRO DE CONSTRUCCIÓN POLÍGONO XXIV						
LADO		RUMBO	DISTANCIA	V	COORDENADAS	
EST	PV				Y	X
				1269	2,053,970.179	815,176.054
1269	1270	S 17°57'24" W	2.187	1270	2,053,968.098	815,175.380
1270	1111	S 71°58'48" E	138.981	1111	2,053,925.105	815,307.543
1111	1271	S 71°58'48" E	441.017	1271	2,053,788.677	815,726.928
1271	1272	N 17°57'47" E	2.187	1272	2,053,790.758	815,727.603
1272	1273	N 71°58'48" W	439.596	1273	2,053,926.746	815,309.569
1273	1269	N 71°58'49" W	140.402	1269	2,053,970.179	815,176.054
SUPERFICIE = 00-12-68.681 ha 00-12-69 ha						

CUADRO DE CONSTRUCCIÓN POLÍGONO XXV

LADO		RUMBO	DISTANCIA	V	COORDENADAS	
EST	PV				Y	X
				1274	2,053,930.053	815,163.028
1274	1275	S 17°58'12" W	1.412	1275	2,053,928.710	815,162.592
1275	1276	S 71°58'39" E	113.540	1276	2,053,893.582	815,270.561
1276	1277	S 71°58'38" E	466.459	1277	2,053,749.263	815,714.133
1277	1278	N 18°02'37" E	1.439	1278	2,053,750.631	815,714.579
1278	1110	N 71°58'48" W	466.984	1110	2,053,895.091	815,270.502
1110	1274	N 71°58'48" W	113.017	1274	2,053,930.053	815,163.028
SUPERFICIE = 00-08-26.763 ha 00-08-27 ha						

CUADRO DE CONSTRUCCIÓN POLÍGONO XXVI AFECTACIÓN TUC ZONA 1 "K"

LADO		RUMBO	DISTANCIA	V	COORDENADAS	
EST	PV				Y	X
				1279	2,053,382.088	817,018.582
1279	1280	S 22°46'55" W	12.969	1280	2,053,370.131	817,013.560
1280	1281	S 71°58'48" E	327.171	1281	2,053,268.922	817,324.682
1281	1282	N 22°46'56" E	12.747	1282	2,053,280.674	817,329.618
1282	1279	N 71°56'29" W	327.152	1279	2,053,382.088	817,018.582
SUPERFICIE = 00-41-92.233 ha 00-41-92 ha						

CUADRO DE CONSTRUCCIÓN POLÍGONO XXVII AFECTACIÓN TUC ZONA 1 "L"

LADO		RUMBO	DISTANCIA	V	COORDENADAS	
EST	PV				Y	X
				1283	2,053,332.651	816,999.470
1283	1284	S 17°56'27" W	12.219	1284	2,053,321.026	816,995.706
1284	1285	S 72°01'06" E	330.664	1285	2,053,218.945	817,310.220
1285	1286	N 18°01'14" E	11.999	1286	2,053,230.356	817,313.931
1286	1283	N 71°58'48" W	330.681	1283	2,053,332.651	816,999.470
SUPERFICIE = 00-40-04.101 ha 00-40-04 ha						

**CUADRO DE CONSTRUCCIÓN POLÍGONO XXVIII AFECTACIÓN
CARRETERA A ESCARCEGA - FEDERAL A CHETUMAL**

LADO		RUMBO	DISTANCIA	V	COORDENADAS	
EST	PV				Y	X
				1287	2,053,057.001	819,393.953
1287	1288	S 00°58'12" W	6.079	1288	2,053,050.923	819,393.850
1288	1289	S 87°05'45" E	426.952	1289	2,053,029.291	819,820.253
1289	1290	N 00°58'12" E	6.009	1290	2,053,035.299	819,820.355
1290	1287	N 87°05'11" W	426.954	1287	2,053,057.001	819,393.953
SUPERFICIE = 00-25-78.987 ha 00-25-79 ha						

CUADRO DE CONSTRUCCIÓN POLÍGONO XXIX						
LADO		RUMBO	DISTANCIA	V	COORDENADAS	
EST	PV				Y	X
				1291	2,053,010.786	819,395.494
1291	1292	S 00°58'12" W	6.075	1292	2,053,004.712	819,395.391
1292	1293	S 87°05'45" E	135.420	1293	2,052,997.851	819,530.637
1293	1294	S 87°05'45" E	289.207	1294	2,052,983.198	819,819.473
1294	1295	N 00°58'12" E	6.075	1295	2,052,989.272	819,819.576
1295	1117	N 87°05'45" W	289.682	1117	2,053,003.949	819,530.265
1117	1291	N 87°05'45" W	134.945	1291	2,053,010.786	819,395.494
SUPERFICIE = 00-25-78.216 ha						
00-25-78 ha						

Asimismo, las tierras de uso parcelado son las siguientes:

Núm.	Núm. Parcela	Sup. Afectada (ha)	Calidad de la tierra
1	102	00-42-99	Temporal
2	103	00-42-91	
3	109	00-12-97	
	110	00-30-73	
4	4	00-01-10	
5	150	00-16-30	
6	108	00-06-62	
7	134	00-02-92	
8	106	00-83-65	
9	113	00-72-44	
10	98	00-89-48	
11	105	00-85-14	
12	99	00-96-29	
13	1	00-00-23	
14	97	00-90-99	
15	169	00-17-57	
16	63	00-28-21	
	64	00-16-63	
17	5	00-18-51	
18	59	01-05-74	
19	6	00-16-11	
	11	00-01-22	
20	14	00-17-36	
	168	00-08-21	
21	54	01-12-34	
22	40	00-11-18	
23	114	02-47-90	
24	104	00-88-60	
25	55	00-00-74	

Superficie a expropiar de uso parcelado (individual): 13-65-08 ha

Superficie a expropiar de uso común: 06-08-77 ha

Superficie total a expropiar: 19-73-85 ha

21. Que el Decreto para la entrega del Proyecto Tren Maya a Tren Maya S.A. de C.V. y demás acciones que se indican, publicado en el DOF el 1 de marzo de 2024, establece en su transitorio Decimoprimer que los procedimientos expropiatorios y de adquisición de bienes inmuebles para la ejecución del Proyecto Tren Maya que se encuentren en trámite, a la entrada en vigor del citado instrumento jurídico, deben continuar a cargo de FONATUR Tren Maya, S.A. de C.V. hasta su conclusión, en términos de las disposiciones jurídicas aplicables;

22. Que al comisariado ejidal y a los afectados del ejido "Xbonil" se les notificó el 14 de mayo de 2024, la solicitud de expropiación, el acuerdo de instauración, ratificación de solicitud y la superficie real a expropiar. Asimismo, se les informó que contaban con 10 días hábiles para que manifestaran lo que a sus intereses conviniera. En dicho plazo no realizaron manifestaciones;

23. Que, el 20 de mayo de 2024, el Instituto de Administración y Avalúos de Bienes Nacionales (Indaabin) emitió el dictamen valuatorio y anexo único, con número secuencial 04-24-385 y genérico G-38797-ZND, en el que determinó, con base en el valor comercial de la superficie a expropiar, que el monto total de indemnización asciende a \$2,001,483.90 (dos millones un mil cuatrocientos ochenta y tres pesos 90/100 M.N.);

24. Que la Dirección General de Ordenamiento Territorial de la Sedatu, el 22 de julio de 2024, emitió opinión técnica condicionada número SOTA/DGOT/038/CAM/FONATUR TM7/005/2024 respecto del procedimiento de expropiación a favor de **FONATUR Tren Maya S.A. DE C.V.**, que incluye la superficie de 19-73-85 ha relativas al ejido "Xbonil", municipio de Calakmul, estado de Campeche;

25. Que la DGOPR, el 1 de agosto de 2024, emitió dictamen en el que determinó procedente la expropiación de la superficie a que se refiere el numeral 20 a favor de FONATUR Tren Maya S.A. de C.V. para destinarse a la construcción de obras de infraestructura ferroviaria y operación del proyecto Tren Maya y sus obras complementarias;

26. Que FONATUR Tren Maya, S.A. de C.V., es una empresa de participación estatal mayoritaria sectorizada a la Secretaría de Turismo, como se indica en la "Relación de Entidades Paraestatales de la Administración Pública Federal", publicada en el DOF el 9 de agosto de 2024, y

CONSIDERANDO

I. Que, de conformidad con los artículos 27, párrafos primero y segundo, de la Constitución Política de los Estados Unidos Mexicanos (CPEUM); 93, fracciones I y VII, y 94 de la Ley Agraria, y 75 del Reglamento de la Ley Agraria en Materia de Ordenamiento de la Propiedad Rural (RLAMOPR), procede, mediante indemnización y previo decreto expedido por el titular del Ejecutivo Federal publicado en el DOF, la expropiación por causa de utilidad pública, como lo es la construcción de obras de infraestructura ferroviaria, operación del Proyecto Tren Maya y sus obras complementarias;

II. Que el documento señalado en los resultandos 1, 2 y 3 del presente instrumento indica que el ejido "Xbonil", se ubica en el municipio Champotón, estado de Campeche, sin embargo, de la publicación referida en el resultado 4, los datos actuales y correctos del ejido son "Xbonil", municipio Calakmul, estado de Campeche, tal como consta en la inscripción del RAN y en el informe de comisión de Trabajos Técnicos e Informativos de Expropiación, por lo que el presente procedimiento debe culminar con estos últimos;

III. Que la superficie de 19-73-85 ha de terrenos de temporal, de las cuales 06-08-77 ha son de uso común y 13-65-08 ha son de uso parcelado, pertenecientes al ejido "Xbonil", municipio de Calakmul, estado de Campeche, se solicitó para destinarse a la construcción de obras de infraestructura ferroviaria, operación del Proyecto Tren Maya y sus obras complementarias, así como a la prestación del servicio público de transporte de carga ferroviaria y de pasajeros. Como consecuencia, se acreditan las causas de utilidad pública del establecimiento, explotación o conservación de un servicio o función públicos, y de la construcción de puentes, carreteras, ferrocarriles y demás obras que faciliten el transporte, previstas en el artículo 93, fracciones I y VII, respectivamente, de la Ley Agraria;

IV. Que la construcción de obras de infraestructura ferroviaria, operación del Proyecto Tren Maya y sus obras complementarias son acordes con el Plan Nacional de Desarrollo 2019-2024, toda vez que se prestará un servicio público de transporte de pasajeros para el beneficio del turismo nacional y extranjero, así como de transporte de carga ferroviario para acelerar el comercio de la península, lo que facilitará el intercambio de mercancías con el resto del país y diversificará los puntos turísticos de la región para generar una derrama económica. Como consecuencia, se generarán oportunidades laborales y se redistribuirá la riqueza a lo largo de la península; se dará protección y rehabilitación a las áreas naturales protegidas y a los sitios patrimoniales. De igual forma, el Tren Maya funcionará como corredor humanitario por medio del cual se entregarán apoyos alimentarios, médicos, etc. para las comunidades indígenas y pueblos marginados del sureste mexicano; tendrá un flujo constante, y solo por su conducto, se podrá llegar a dichos poblados de manera pronta y eficaz; su ubicación geográfica es fundamental para salvaguardar las costas y la zona fronteriza con Centroamérica;

V. Que, de diversos documentos contenidos en el expediente de expropiación número DGOPR-DCE-DE/SOE-04CC/0178FONATUR TREN MAYA, S.A. DE C.V. y TREN MAYA, S.A. DE C.V./2023, se advierte que la superficie que se solicitó expropiar al ejido "Xbonil" fue 20-63-23.39 ha; sin embargo, una vez realizados los trabajos técnicos, resultó que la superficie real es de 19-73-85 ha de terrenos de temporal, de las cuales 06-08-77 ha son de uso común y 13-65-08 ha son de uso parcelado, como consta en el informe de comisión de Trabajos Técnicos e Informativos de Expropiación, ya referido, motivo por el cual la superficie a expropiar al ejido "Xbonil", municipio de Calakmul, estado de Campeche debe ser 19-73-85 ha;

VI. Que se otorgó garantía de audiencia al órgano de representación y afectados del ejido "Xbonil", municipio de Calakmul, estado de Campeche, como se acredita con las constancias que obran en el expediente DGOPR-DCE-DE/SOE-04CC/0178FONATUR TREN MAYA, S.A. DE C.V. y TREN MAYA, S.A. DE C.V./2023, con lo que se dio cumplimiento a los artículos 14 y 16 de la CPEUM y 65 del RLAMOPR;

VII. Que queda acreditado, asimismo, que se ha cumplido con lo dispuesto en los artículos 94 de la Ley Agraria y 70 del RLAMOPR, ya que el Indaabin emitió dictamen valuatorio, el 20 de mayo de 2024, en el cual determinó que el monto de indemnización, con base al valor comercial de la superficie a expropiar, es de \$2,001,483.90 (dos millones un mil cuatrocientos ochenta y tres pesos 90/100 M.N.). Con base en dicho avalúo, procede pagar la indemnización al ejido por las tierras de uso común y a los titulares de las parcelas afectadas, en la que debe considerarse el pago anticipado que se haya hecho, en la inteligencia de que los bienes objeto de la expropiación solo podrán ser ocupados de manera definitiva, mediante el pago que se efectúe al ejido o a las personas que acrediten tener derecho sobre tierras de uso común y de uso parcelado en la proporción que corresponda;

VIII. Que, para efectos del presente decreto, se debe observar lo señalado en el Decreto por el que se declara área natural protegida Balam Kú, con el carácter de reserva de la biosfera, la superficie de 463,441-75-97.31 hectáreas, ubicada en los municipios de Escárcega, Calakmul y Candelaria, estado de Campeche, publicado en el DOF el 31 de agosto de 2023, así como su programa de manejo, por formar parte de los antecedentes del núcleo agrario afectado;

IX. Que, de conformidad con el artículo 97 de la Ley Agraria, en caso de que los bienes expropiados se destinen a un fin distinto al señalado en el decreto respectivo, o si transcurrido un plazo de 5 años no se ha cumplido con la causa de utilidad pública, el Fideicomiso Fondo Nacional de Fomento Ejidal podrá ejercer las acciones necesarias para reclamar la reversión parcial o total, según corresponda, de los bienes expropiados, y operar la incorporación de estos a su patrimonio, y

X. Que, al quedar plenamente acreditado que el procedimiento de expropiación se ha tramitado ante la Sedatu y son justificadas las causas de utilidad pública que se hacen valer, se ha cumplido con los artículos 93, 94 y 95 de la Ley Agraria, y 60, 61, 63, 65, 67, 70, 72, 73, 74 y 75 del RLAMOPR, he tenido a bien expedir el siguiente

DECRETO

PRIMERO. Se expropia por causa de utilidad pública la superficie de 19-73-85 ha (diecinueve hectáreas, setenta y tres áreas, ochenta y cinco centiáreas), de las cuales 13-65-08 (trece hectáreas, sesenta y cinco áreas, ocho centiáreas) son de uso parcelado y 06-08-77 (seis hectáreas, ocho áreas, setenta y siete centiáreas) son de uso común del ejido "Xbonil", municipio de Calakmul, estado de Campeche, a favor de FONATUR Tren Maya, S.A. de C.V., para destinarla a la construcción de obras de infraestructura ferroviaria, operación del Proyecto Tren Maya y sus obras complementarias.

SEGUNDO. Queda a cargo de FONATUR Tren Maya, S.A. de C.V. pagar por concepto de indemnización por la superficie que se expropia la cantidad de \$2,001,483.90 (dos millones un mil cuatrocientos ochenta y tres pesos 90/100 M.N.) señalada en el avalúo emitido por el Instituto de Administración y Avalúos de Bienes Nacionales, y en los términos señalados en la parte considerativa del presente decreto.

TERCERO. Cuando FONATUR Tren Maya, S.A. de C.V. haya acreditado el pago o depósito de la indemnización señalada en el numeral anterior, la Secretaría de Desarrollo Agrario, Territorial y Urbano procederá a su ejecución.

CUARTO. Publíquese en el Diario Oficial de la Federación e inscribáse en el Registro Agrario Nacional, en el Registro Público de la Propiedad Federal y en el Registro Público de la Propiedad estatal o municipal correspondiente. Notifíquese y ejecútese.

Dado en la residencia del Poder Ejecutivo Federal, en Ciudad de México a 27 de septiembre de 2024.-
Andrés Manuel López Obrador.- Rúbrica.- Secretario de Desarrollo Agrario, Territorial y Urbano, **Román Guillermo Meyer Falcón.**- Rúbrica.- Secretario de Turismo, **Miguel Tomás Torruco Marqués.**- Rúbrica.

DECRETO por el que se expropia por causa de utilidad pública la superficie de 00-00-03.161 hectáreas del ejido "Arellano", municipio de Champotón, estado de Campeche, a favor de Fonatur Tren Maya, S.A. de C.V.

Al margen un sello con el Escudo Nacional, que dice: Estados Unidos Mexicanos.- Presidencia de la República.

ANDRÉS MANUEL LÓPEZ OBRADOR, presidente de los Estados Unidos Mexicanos, en ejercicio de la facultad que me confiere el artículo 89, fracción I, de la Constitución Política de los Estados Unidos Mexicanos, con fundamento en los artículos 27, párrafos primero y segundo, de la propia Constitución; 13, 41 y 42 de la Ley Orgánica de la Administración Pública Federal; 93, fracciones I y VII, y 94 de la Ley Agraria; 60, 61 y 75 del Reglamento de la Ley Agraria en Materia de Ordenamiento de la Propiedad Rural, y

RESULTANDO

1. Que, mediante resolución presidencial publicada en el Diario Oficial de la Federación (DOF) el 4 de febrero de 1956, se dotó al poblado "Arellano", municipio de Champotón, estado de Campeche, la superficie de 4,950 ha. Dicha resolución se ejecutó el 4 de mayo de 1956;

2. Que, mediante resolución presidencial publicada en el DOF el 14 de agosto de 1980, se dotó por concepto de ampliación al poblado "Arellano", municipio de Champotón, estado de Campeche, la superficie de 1,140-00-00 ha. Dicha resolución se ejecutó el 29 de noviembre de 1980;

3. Que, mediante asamblea general de ejidatarios de 11 de diciembre de 1993, se determinó la delimitación, destino y asignación de tierras del ejido "Arellano", municipio de Champotón, estado de Campeche;

4. Que, el 19 de diciembre de 1993, el ejido "Arellano", municipio de Champotón, estado de Campeche, se inscribió en el sistema de inscripciones del Registro Agrario Nacional (RAN) con el folio de ejidos y comunidades 04004016104021956R;

5. Que, mediante resolución presidencial publicada en el DOF el 11 de marzo de 2024, se expropió por causa de utilidad pública la superficie de 44-14-35 ha del ejido "Arellano", municipio de Champotón, estado de Campeche, a favor de Fonatur Tren Maya, S.A. de C.V., para destinarla a la construcción de obras de infraestructura ferroviaria, operación del Proyecto Tren Maya y sus obras complementarias;

6. Que, mediante escritura pública 98,727, de 5 de diciembre de 2018, se protocolizó el cambio de denominación de Fonatur Operadora Portuaria, S.A. de C.V., por el de FONATUR Tren Maya, S.A. de C.V. En la cláusula CUARTA de la citada escritura pública consta, como parte de su objeto social:

c) Tramitar todo tipo de asignaciones y permisos y ejecutar la construcción, operación, explotación, conservación y mantenimiento de vías férreas en el sureste de la República Mexicana.

d) Tramitar todo tipo de asignaciones y permisos y prestar el servicio público de transporte ferroviario de pasajeros o de carga, por sí mismo mediante asignación o de manera conjunta con concesionarios.

e) Tramitar todo tipo de asignaciones y permisos para prestar servicios auxiliares ferroviarios, así como todo tipo de servicios relacionados con la infraestructura ferroviaria.

(...)

g) Celebrar todo tipo de actos jurídicos por los cuales otorgue o reciba el uso y aprovechamiento de bienes muebles e inmuebles, así como el adquirirlos o enajenarlos, comprendidos en instalaciones turísticas o inmobiliarias de cualquier naturaleza, en cualquier destino turístico, polos de desarrollo turístico, Centros Integralmente Planeados, y en Centros Turísticos Sustentables del Fondo Nacional del Fomento al Turismo (FONATUR), en el sureste de la República Mexicana.

7. Que FONATUR Tren Maya, S.A. de C.V., es una empresa de participación estatal mayoritaria sectorizada a la Secretaría de Turismo, como se indica en la "Relación de Entidades Paraestatales de la Administración Pública Federal", publicada en el DOF el 9 de agosto de 2024;

8. Que el Decreto para la entrega del Proyecto Tren Maya a Tren Maya S.A. de C.V. y demás acciones que se indican, publicado en el DOF el 1 de marzo de 2024, establece en su transitorio Decimoprimer que los procedimientos expropiatorios y de adquisición de bienes inmuebles para la ejecución del Proyecto Tren Maya que se encuentren en trámite, a la entrada en vigor del citado instrumento jurídico, deben continuar a cargo de FONATUR Tren Maya, S.A. de C.V. hasta su conclusión, en términos de las disposiciones jurídicas aplicables;

9. Que el Plan Nacional de Desarrollo 2019-2024, publicado en el DOF el 12 de julio de 2019, establece los programas y proyectos que constituyen las prioridades de atención estratégica a problemas públicos identificados. Asimismo, expone como una de las tareas centrales impulsar la reactivación de la economía, para que esta vuelva a crecer a tasas aceptables y se fortalezca el mercado interno y el empleo mediante programas sectoriales, proyectos regionales y obras de infraestructura;

10. Que el capítulo "Proyectos regionales" del plan nacional dispone:

1. El Tren Maya es el más importante proyecto de infraestructura, desarrollo socioeconómico y turismo del presente sexenio. Tendrá un recorrido de mil 525 kilómetros, pasará por los estados de Chiapas, Tabasco, Campeche, Yucatán y Quintana Roo e interconectará las principales ciudades y sitios turísticos de la Península de Yucatán...

El Tren Maya es un proyecto orientado a incrementar la derrama económica del turismo en la Península de Yucatán, crear empleos, impulsar el desarrollo sostenible, proteger el medio ambiente de la zona desalentando actividades como la tala ilegal y el tráfico de especies y propiciar el ordenamiento territorial de la región. Se procurará integrar a la obra y a sus beneficios a los pobladores; se gestionarán los derechos de vía que aún no se tengan mediante acuerdos con los propietarios de los terrenos respectivos; se buscarán acuerdos benéficos en los casos en los que las vías de propiedad federal se encuentren invadidas y se pedirá la aprobación de las comunidades y pueblos originarios mediante consultas.

11. Que el Gobierno federal otorgó, por la entonces Secretaría de Comunicaciones y Transportes, a la empresa de participación estatal mayoritaria FONATUR Tren Maya, S.A. de C.V., la asignación para construir, operar y explotar la vía general de comunicación ferroviaria denominada Tren Maya, la cual incluye la prestación del servicio público de transporte ferroviario de carga y de pasajeros, y los permisos para prestar los servicios auxiliares requeridos (DOF, 21 de abril de 2020);

12. Que los programas sectoriales de Desarrollo Agrario, Territorial y Urbano 2020-2024 y de Turismo 2020-2024, publicados en el DOF el 26 de junio y 3 de julio, de 2020, establecen que la construcción del Tren Maya es el compromiso más relevante de infraestructura para impulsar el desarrollo socioeconómico y turístico de la historia del sureste del país y fortalecer la integración de cadenas productivas en la península de Yucatán, así como para elevar la calidad de los servicios turísticos y fomentar la capacitación y profesionalización del capital humano que forma parte de esta industria;

13. Que el Programa Institucional 2020-2024 del Fondo Nacional de Fomento al Turismo, publicado el 20 de noviembre de 2020 en el DOF, señala en su numeral 7.1 "*Relevancia del Objetivo prioritario 1: Desarrollar el Proyecto Regional Tren Maya en los estados de Chiapas, Tabasco, Campeche, Yucatán y Quintana Roo*";

14. Que, en cumplimiento del Programa Institucional 2020-2024 del Fondo Nacional de Fomento al Turismo, FONATUR Tren Maya, S.A. de C.V. elaboró dictámenes técnicos de viabilidad del proyecto Tren Maya, en los que se concluye que es de primera necesidad contar con un servicio confiable, eficiente, cómodo y seguro que permita, por una parte, el transporte de mercancías y, por otra, movilizar a sus usuarios con altos estándares de calidad, acceso y cobertura en el área urbana y conurbada. Dichos dictámenes acreditan que el Proyecto Tren Maya satisface el interés colectivo, e impulsa las actividades económicas del sur-sureste del país que garantizan el derecho a la movilidad en condiciones de seguridad, accesibilidad, comodidad, eficiencia, calidad e igualdad. Asimismo, la construcción del Tren Maya permitirá el desarrollo socioeconómico y turístico; reducirá los niveles de pobreza que existen en la zona, y mejorará las condiciones de vida de quienes habitan y transitan por la zona;

15. Que el Programa Institucional 2020-2024 de FONATUR Tren Maya, S.A. de C.V., publicado el 24 de diciembre de 2020 en el DOF, tiene como uno de sus objetivos prioritarios en su numeral 6 "Relevancia del objetivo prioritario 1.- Ejecutar el Proyecto Prioritario Integral Tren Maya para mejorar la conectividad, movilidad y el desarrollo integral sostenible del sureste";

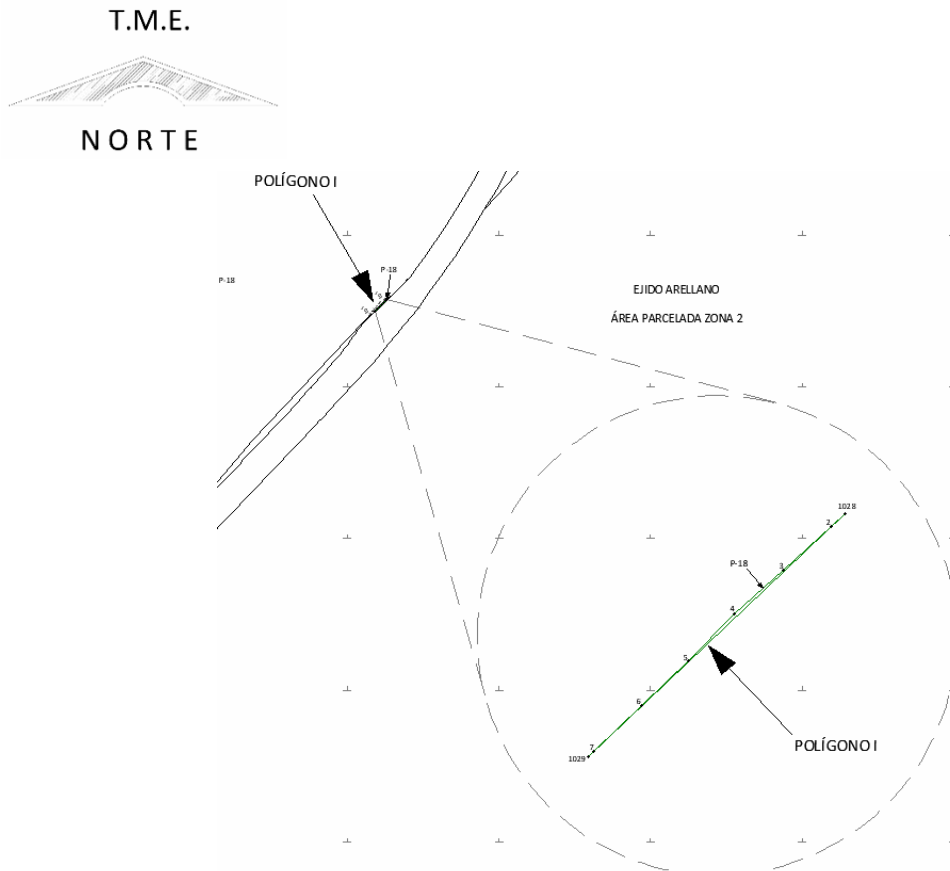
16. Que el 15 de julio de 2020 y 8 de diciembre de 2022, Fonatur Tren Maya, S.A. de C.V., celebró diversos convenios de ocupación previa con los afectados de las parcelas. En sendos convenios, se autorizó ocupar a título gratuito las superficies objeto de los mismos hasta la expedición del decreto respectivo, así como realizar un pago inmediato como anticipo a cuenta de la indemnización que proceda una vez decretada la expropiación;

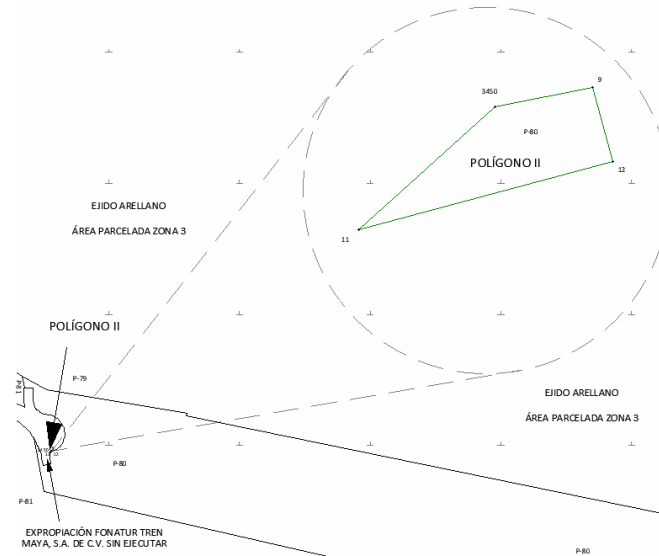
17. Que FONATUR Tren Maya, S.A. de C.V., mediante oficio número FTM/EDVPP/030/2023 de 29 de septiembre de 2023, solicitó al titular de la Secretaría de Desarrollo Agrario, Territorial y Urbano (Sedatu) la expropiación de la superficie de 00-00-05.29 ha del ejido "Arellano", municipio de Champotón, estado de Campeche, para destinarla a la construcción de obras de infraestructura ferroviaria, operación del proyecto Tren Maya y sus obras complementarias. Tramo 2 Escárcega-Calkiní;

18. Que, mediante oficio FTM/APAT/128/2023 de 20 de octubre de 2023, Fonatur Tren Maya, S.A. de C.V., presentó alcance a la solicitud de expropiación misma que modificó la superficie a expropiar, a 00-00-05.19 ha;

19. Que, la Dirección General de Ordenamiento de la Propiedad Rural (DGOPR) de la Sedatu, el 14 de febrero de 2024, emitió acuerdo de instauración del procedimiento de expropiación con número de expediente DGOPR-DE/SOE-04CC/0030FONATUR TREN MAYA, S.A. DE C.V./2024;

20. Que el comisionado técnico del RAN y el comisionado agrario de la Sedatu rindieron el "informe de comisión de Trabajos Técnicos e Informativos de Expropiación", de 13 de marzo de 2024, en el que señalan que la superficie real a expropiar al ejido "Arellano", municipio de Champotón, estado de Campeche es de 00-00-03.161 ha de terrenos de temporal de uso parcelado, que se describe en los siguientes planos y cuadros de construcción:





CUADRO DE CONSTRUCCIÓN POLÍGONO I, AFECTACIÓN A P-18						
LADO		RUMBO	DISTANCIA	V	COORDENADAS	
EST	PV				Y	X
				1028	2,144,755.204	500,329.256
1028	2	S 48°50'03" W	1.406	2	2,144,754.279	500,328.197
2	3	S 47°32'23" W	5.058	3	2,144,750.864	500,324.466
3	4	S 48°16'36" W	5.099	4	2,144,747.470	500,320.660
4	5	S 44°16'01" W	5.074	5	2,144,743.837	500,317.118
5	6	S 46°40'02" W	5.032	6	2,144,740.384	500,313.459
6	7	S 46°07'35" W	5.104	7	2,144,736.847	500,309.779
7	1029	S 43°08'40" W	0.573	1029	2,144,736.429	500,309.387
1029	1028	N 46°37'12" E	27.336	1028	2,144,755.204	500,329.256
SUPERFICIE = 00-00-03.178 ha 00-00-03 ha						

CUADRO DE CONSTRUCCIÓN POLÍGONO II, AFECTACIÓN A P-80						
LADO		RUMBO	DISTANCIA	V	COORDENADAS	
EST	PV				Y	X
				9	2,142,659.651	498,751.058
9	3450	S 79°07'13" W	0.330	3450	2,142,659.589	498,750.734
3450	11	S 47°56'17" W	0.606	11	2,142,659.182	498,750.283
11	12	N 74°55'49" E	0.871	12	2,142,659.409	498,751.124
12	9	N 15°15'53" W	0.251	9	2,142,659.651	498,751.058
SUPERFICIE = 00-00-00.161 ha						

*Meridiano central de referencia 90° 27'.

Asimismo, las tierras de uso parcelado corresponden a:

Núm.	No de Parcela	Calidad Agraria	Sup. Afectada (ha)	Calidad de la Tierra
1	80	Ejidatario	00-00-00.161	Temporal
2	18	Ejidatario	00-00-03	Temporal

Superficie a expropiar de uso parcelado (individual): 00-00-03.161 ha.

Superficie total a expropiar: 00-00-03.161 ha.

21. Que Fonatur Tren Maya, S.A. de C.V. y Tren Maya, S.A. de C.V., mediante oficio FTM/EDVPP/348/2024 de 15 de marzo de 2024, ratificó la solicitud de expropiación de la superficie de 00-00-05.29 ha de terrenos del ejido "Arellano", municipio de Champotón, estado de Campeche;

22. Que la DGOPR, el 16 de mayo de 2024, emitió acuerdo de regularización por el que se tiene por ratificada la solicitud de expropiación de Fonatur Tren Maya, S.A. de C.V. y Tren Maya, S.A. de C.V.;

23. Que a los afectados del ejido "Arellano" se les notificó el 11 de junio de 2024, la solicitud de expropiación, alcance a la solicitud de expropiación, acuerdo de instauración, la superficie real a expropiar y acuerdo de 16 de mayo de 2024. Asimismo, se les informó que contaban con 10 días hábiles para que manifestaran lo que a sus intereses conviniera. En dicho plazo no realizaron manifestaciones;

24. Que la Dirección General de Ordenamiento Territorial de la Sedatu, el 5 de agosto de 2024, emitió opinión técnica condicionada número SOTA/DGOT/041/CAM/FONATUR TM2/006/2024 respecto del procedimiento de expropiación a favor de **FONATUR Tren Maya S.A. DE C.V.**, que incluye la superficie de 00-00-03.161 ha relativas al ejido "Arellano", municipio de Champotón, estado de Campeche;

25. Que el 26 de agosto de 2024, el Instituto de Administración y Avalúos de Bienes Nacionales (Indaabin) emitió el dictamen valuatorio y anexo único, con número secuencial 04-24-1067 y genérico G-39519-ZND, en el que determinó, con base en el valor comercial de la superficie a expropiar, que el monto total de indemnización asciende a \$141.45 (ciento cuarenta y un pesos 45/100 M.N.);

26. Que la DGOPR, el 26 de agosto de 2024, emitió dictamen en el que determinó precedente la expropiación de la superficie a que se refiere el numeral 20 a favor de FONATUR Tren Maya S.A. de C.V. para destinarse a la construcción de obras de infraestructura ferroviaria y operación del proyecto Tren Maya y sus obras complementarias, y

CONSIDERANDO

I. Que, de conformidad con los artículos 27, párrafos primero y segundo, de la Constitución Política de los Estados Unidos Mexicanos (CPEUM); 93, fracciones I y VII, y 94 de la Ley Agraria, y 75 del Reglamento de la Ley Agraria en Materia de Ordenamiento de la Propiedad Rural (RLAMOPR), procede, mediante indemnización y previo decreto expedido por el titular del Ejecutivo Federal publicado en el DOF, la expropiación por causa de utilidad pública, como lo es la construcción de obras de infraestructura ferroviaria, operación del Proyecto Tren Maya y sus obras complementarias;

II. Que la superficie de 00-00-03.161 ha, pertenecientes al ejido "Arellano", municipio de Champotón, estado de Campeche, se solicitó para destinarse a la construcción de obras de infraestructura ferroviaria, operación del Proyecto Tren Maya y sus obras complementarias, así como a la prestación del servicio público de transporte de carga ferroviaria y de pasajeros. Como consecuencia, se acreditan las causas de utilidad pública del establecimiento, explotación o conservación de un servicio o función públicos, y de la construcción de puentes, carreteras, ferrocarriles y demás obras que faciliten el transporte, previstas en el artículo 93, fracciones I y VII, respectivamente, de la Ley Agraria;

III. Que la construcción de obras de infraestructura ferroviaria, operación del Proyecto Tren Maya y sus obras complementarias son acordes con el Plan Nacional de Desarrollo 2019-2024, toda vez que se prestará un servicio público de transporte de pasajeros para el beneficio del turismo nacional y extranjero, así como de transporte de carga ferroviario para acelerar el comercio de la península, lo que facilitará el intercambio de mercancías con el resto del país y diversificará los puntos turísticos de la región para generar una derrama económica. Como consecuencia, se generarán oportunidades laborales y se redistribuirá la riqueza a

lo largo de la península; se dará protección y rehabilitación a las áreas naturales protegidas y a los sitios patrimoniales. De igual forma, el Tren Maya funcionará como corredor humanitario por medio del cual se entregarán apoyos alimentarios, médicos, etc. para las comunidades indígenas y pueblos marginados del sureste mexicano; tendrá un flujo constante, y solo por su conducto, se podrá llegar a dichos poblados de manera pronta y eficaz; su ubicación geográfica es fundamental para salvaguardar las costas y la zona fronteriza con Centroamérica;

IV. Que, de diversos documentos contenidos en el expediente de expropiación número DGOPR-DCE-DE/SOE-04CC/0030FONATUR TREN MAYA, S.A. DE C.V./2024, se advierte que la superficie que se solicitó expropiar al ejido "Arellano" fue 00-00-05.19 ha; sin embargo, una vez realizados los trabajos técnicos, resultó que la superficie real es de 00-00-03.161 ha de uso parcelado, como consta en el informe de comisión de Trabajos Técnicos e Informativos de Expropiación, ya referido, motivo por el cual la superficie a expropiar al ejido "Arellano", municipio de Champotón, estado de Campeche, debe ser de 00-00-03.161 ha;

V. Que se otorgó garantía de audiencia a los afectados del ejido "Arellano", municipio de Champotón, estado de Campeche, como se acredita con las constancias que obran en el expediente DGOPR-DCE-DE/SOE-04CC/0030FONATUR TREN MAYA, S.A. DE C.V./2024, con lo que se dio cumplimiento a los artículos 14 y 16 de la CPEUM y 65 del RLAMOPR;

VI. Que queda acreditado, asimismo, que se ha cumplido con lo dispuesto en los artículos 94 de la Ley Agraria y 70 del RLAMOPR, ya que el Indaabin emitió dictamen valuatorio, el 26 de agosto de 2024, en el cual determinó que el monto de indemnización, con base al valor comercial de la superficie a expropiar, es de \$141.45 (ciento cuarenta y un pesos 45/100 M.N.). Con base en dicho avalúo, procede pagar la indemnización a los titulares de las parcelas afectadas, en la que debe considerarse el pago anticipado que se haya hecho, en la inteligencia de que los bienes objeto de la expropiación solo podrán ser ocupados de manera definitiva, mediante el pago que se efectúe a las personas que acrediten tener derecho sobre tierras de uso parcelado en la proporción que corresponda;

VII. Que, de conformidad con el artículo 97 de la Ley Agraria, en caso de que los bienes expropiados se destinen a un fin distinto al señalado en el decreto respectivo, o si transcurrido un plazo de 5 años no se ha cumplido con la causa de utilidad pública, el Fideicomiso Fondo Nacional de Fomento Ejidal podrá ejercer las acciones necesarias para reclamar la reversión parcial o total, según corresponda, de los bienes expropiados, y operar la incorporación de estos a su patrimonio, y

VIII. Que, al quedar plenamente acreditado que el procedimiento de expropiación se ha tramitado ante la Sedatu y son justificadas las causas de utilidad pública que se hacen valer, se ha cumplido con los artículos 93, 94 y 95 de la Ley Agraria, y 60, 61, 63, 65, 67, 70, 72, 73, 74 y 75 del RLAMOPR, he tenido a bien expedir el siguiente

DECRETO

PRIMERO. Se expropia por causa de utilidad pública la superficie de 00-00-03.161 ha (tres punto ciento sesenta y una centiáreas) de terrenos de temporal de uso parcelado del ejido "Arellano", municipio de Champotón, estado de Campeche, a favor de FONATUR Tren Maya, S.A. de C.V., para destinarla a la construcción de obras de infraestructura ferroviaria, operación del Proyecto Tren Maya y sus obras complementarias.

SEGUNDO. Queda a cargo de FONATUR Tren Maya, S.A. de C.V. pagar por concepto de indemnización por la superficie que se expropia la cantidad de \$141.45 (ciento cuarenta y un pesos 45/100 M.N.), señalada en el avalúo emitido por el Instituto de Administración y Avalúos de Bienes Nacionales, y en los términos señalados en la parte considerativa del presente decreto.

TERCERO. Cuando FONATUR Tren Maya, S.A. de C.V. haya acreditado el pago o depósito de la indemnización señalada en el numeral anterior, la Secretaría de Desarrollo Agrario, Territorial y Urbano procederá a su ejecución.

CUARTO. Publíquese en el Diario Oficial de la Federación e inscribábase en el Registro Agrario Nacional, en el Registro Público de la Propiedad Federal y en el Registro Público de la Propiedad estatal o municipal correspondiente. Notifíquese y ejecútase.

Dado en la residencia del Poder Ejecutivo Federal, en Ciudad de México a 30 de septiembre de 2024.-
Andrés Manuel López Obrador.- Rúbrica.- Secretario de Desarrollo Agrario, Territorial y Urbano, **Román Guillermo Meyer Falcón.**- Rúbrica.- Secretario de Turismo, **Miguel Tomás Torruco Marqués.**- Rúbrica.

AVISO mediante el cual se reconoce la emisión de títulos de propiedad derivados de los procedimientos de enajenación onerosa de terrenos nacionales, directamente o mediante subasta, o en cumplimiento de ejecutorias, a favor de particulares, por la Secretaría de Desarrollo Agrario, Territorial y Urbano, durante el periodo comprendido entre el 1 de diciembre de 2018 y 25 de septiembre de 2024.

Al margen un sello con el Escudo Nacional, que dice: Estados Unidos Mexicanos.- DESARROLLO TERRITORIAL.- Secretaría de Desarrollo Agrario, Territorial y Urbano.

ROMÁN GUILLERMO MEYER FALCÓN, Secretario de Desarrollo Agrario, Territorial y Urbano, con fundamento en los artículos 27 y 90 de la Constitución Política de los Estados Unidos Mexicanos, 9, 14, 16, 17, 17 Bis, 18, 26 y 41 de la Ley Orgánica de la Administración Pública Federal, 6 fracción XIII del Reglamento Interior de la Secretaría de Desarrollo Agrario, Territorial y Urbano así como 157 a 162 de la Ley Agraria, y

CONSIDERANDO

Que la Secretaría de Desarrollo Agrario, Territorial y Urbano está facultada para enajenar a título oneroso, directamente o mediante subasta, terrenos nacionales a particulares dedicados a las actividades agropecuaria, turística, industrial, de urbanización y de otra índole, así como regularizar los lotes de las colonias agrícolas y ganaderas.

Que la Secretaría de Desarrollo Agrario, Territorial y Urbano tiene la atribución de elaborar y expedir títulos de propiedad que se deriven de los procedimientos de enajenación de los terrenos citados en el párrafo precedente.

Que con la finalidad de mitigar y erradicar la venta ilegal de terrenos pertenecientes a la Nación, así como la utilización de inscripciones de títulos apócrifos, ante los registros públicos de la propiedad inmobiliaria del País, el 31 de mayo de 2019 se publicó en el Diario Oficial de la Federación el *“ACUERDO por el que se dan a conocer las características que deben contener los títulos de propiedad por enajenación de terrenos nacionales y de lotes de colonias agrícolas y ganaderas que expida la Secretaría de Desarrollo Agrario, Territorial y Urbano, de conformidad con su nueva identificación gráfica”*, cuyo objeto fue dar a conocer las características gráficas y de seguridad que deben contener los títulos de propiedad por enajenación de terrenos nacionales y de lotes de colonias agrícolas y ganaderas, expedidos por la Secretaría de Desarrollo Agrario, Territorial y Urbano.

Que el 25 de noviembre de 2022, se publicó en el Diario Oficial de la Federación el *“ACUERDO por el que se actualizan las características que deben contener los títulos de propiedad por enajenación de terrenos nacionales y de lotes de colonias agrícolas y ganaderas que expida la Secretaría de Desarrollo Agrario, Territorial y Urbano, de conformidad con la identificación gráfica”*, cuyo objeto fue dar a conocer las nuevas características gráficas y de seguridad que deben contener los títulos de propiedad por enajenación de terrenos nacionales y de lotes de colonias agrícolas y ganaderas, expedidos por la Secretaría de Desarrollo Agrario, Territorial y Urbano.

Que en el periodo comprendido entre el 1 de diciembre de 2018 y 25 de septiembre de 2024, la Secretaría de Desarrollo Agrario, Territorial y Urbano, ha emitido 700 títulos de propiedad, a lo largo del país, para enajenar a título oneroso, directamente o mediante subasta, terrenos nacionales a particulares dedicados a las actividades agropecuaria, turística, industrial, de urbanización y de otra índole, así como regularizar los lotes de las colonias agrícolas y ganaderas, los cuales han cumplido con el procedimiento legal y administrativo correspondiente, así como con el pago de la contraprestación conforme a los avalúos practicados; o bien, en términos del cumplimiento de las resoluciones judiciales correspondientes.

Que con la finalidad de contar con mayor certeza y seguridad jurídica y encaminado a que la ciudadanía tenga la seguridad de que sus derechos personales y patrimoniales no serán violentados, de modo que su situación jurídica no será modificada más que por procedimientos regulares y conductos legales establecidos, previa y debidamente publicados, así como para proteger el patrimonio de la Nación en términos de lo contemplado por el artículo 27 Constitucional y la Ley General de Bienes Nacionales, y de manera paralela dar transparencia en la actuación del Gobierno Federal en lo relativo a la enajenación de terrenos nacionales a favor de particulares, he tenido a bien emitir el siguiente:

AVISO mediante el cual se reconoce la emisión de títulos de propiedad derivados de los procedimientos de enajenación onerosa de terrenos nacionales, directamente o mediante subasta, o en cumplimiento de ejecutorias, a favor de particulares, por la Secretaría de Desarrollo Agrario, Territorial y Urbano, durante el periodo comprendido entre el 1 de diciembre de 2018 y 25 de septiembre de 2024.

Durante el periodo comprendido entre el 1 de diciembre de 2018 y 25 de septiembre de 2024, la Secretaría de Desarrollo Agrario, Territorial y Urbano emitió los títulos de propiedad derivados de los procedimientos de enajenación onerosa de terrenos nacionales, directamente o mediante subasta, o en cumplimiento de ejecutorias, a favor de particulares, que se señalan a continuación:

No.	No. De Título	Predio/Lote	Municipio	Estado	Fecha del título
1	1022724	Xaltocan Lote 7	Nextlalpan	Estado de México	10 de marzo 2022
2	1022734	Xaltocan Lote 9	Nextlalpan	Estado de México	10 de marzo 2022
3	1022735	Xaltocan Lote 13	Nextlalpan	Estado de México	10 de marzo 2022
4	1022736	Xaltocan Lote 17	Nextlalpan	Estado de México	10 de marzo 2022
5	1022725	Xaltocan Lote 19	Nextlalpan	Estado de México	10 de marzo 2022
6	1022737	Xaltocan Lote 20	Nextlalpan	Estado de México	10 de marzo 2022
7	1022738	Xaltocan Lote 32	Nextlalpan	Estado de México	10 de marzo 2022
8	1022739	Xaltocan Lote 34	Nextlalpan	Estado de México	10 de marzo 2022
9	1022740	Xaltocan Lote 36	Nextlalpan	Estado de México	10 de marzo 2022
10	1022741	Xaltocan Lote 39	Nextlalpan	Estado de México	10 de marzo 2022
11	1022742	Xaltocan Lote 46	Nextlalpan	Estado de México	10 de marzo 2022
12	1022743	Xaltocan Lote 47	Nextlalpan	Estado de México	10 de marzo 2022
13	1022744	Xaltocan Lote 50	Nextlalpan	Estado de México	10 de marzo 2022
14	1022726	Xaltocan Lote 67	Nextlalpan	Estado de México	10 de marzo 2022
15	1022727	Xaltocan Lote 71	Nextlalpan	Estado de México	10 de marzo 2022
16	1022728	Xaltocan Lote 73	Nextlalpan	Estado de México	10 de marzo 2022
17	1022729	Xaltocan Lote 74	Nextlalpan	Estado de México	10 de marzo 2022
18	1022730	Xaltocan Lote 76	Nextlalpan	Estado de México	10 de marzo 2022
19	1022731	Xaltocan Lote 78	Nextlalpan	Estado de México	10 de marzo 2022
20	1022732	Xaltocan Lote 94	Nextlalpan	Estado de México	10 de marzo 2022
21	1022733	Xaltocan Lote 98	Nextlalpan	Estado de México	10 de marzo 2022
22	1022746	Xaltocan Lote 105	Nextlalpan	Estado de México	10 de marzo 2022
23	1022747	Xaltocan Lote 109	Nextlalpan	Estado de México	10 de marzo 2022
24	1022748	Xaltocan Lote 111	Nextlalpan	Estado de México	10 de marzo 2022
25	1022750	Xaltocan Lote 112	Nextlalpan	Estado de México	10 de marzo 2022
26	1022753	Xaltocan Lote 122	Nextlalpan	Estado de México	10 de marzo 2022
27	1022754	Xaltocan Lote 133	Nextlalpan	Estado de México	10 de marzo 2022
28	1022755	Xaltocan Lote 136	Nextlalpan	Estado de México	10 de marzo 2022
29	1022762	Xaltocan Lote 165	Nextlalpan	Estado de México	10 de marzo 2022
30	1022764	Xaltocan Lote 167	Nextlalpan	Estado de México	10 de marzo 2022
31	1022769	Xaltocan Lote 185	Nextlalpan	Estado de México	10 de marzo 2022
32	1022770	Xaltocan Lote 196	Nextlalpan	Estado de México	10 de marzo 2022
33	1022773	Xaltocan Lote 206	Nextlalpan	Estado de México	10 de marzo 2022
34	1022774	Xaltocan Lote 207	Nextlalpan	Estado de México	10 de marzo 2022
35	1022776	Xaltocan Lote 209	Nextlalpan	Estado de México	10 de marzo 2022
36	1022778	Xaltocan Lote 213	Nextlalpan	Estado de México	10 de marzo 2022
37	1022780	Xaltocan Lote 214	Nextlalpan	Estado de México	10 de marzo 2022
38	1022782	Xaltocan Lote 220	Nextlalpan	Estado de México	10 de marzo 2022
39	1022784	Xaltocan Lote 223	Nextlalpan	Estado de México	10 de marzo 2022
40	1022786	Xaltocan Lote 227	Nextlalpan	Estado de México	10 de marzo 2022
41	1022791	Xaltocan Lote 287	Nextlalpan	Estado de México	10 de marzo 2022

42	1022793	Xaltocan Lote 288	Nextlalpan	Estado de México	10 de marzo 2022
43	1022795	Xaltocan Lote 290	Nextlalpan	Estado de México	10 de marzo 2022
44	1022797	Xaltocan Lote 291	Nextlalpan	Estado de México	10 de marzo 2022
45	1022806	Xaltocan Lote 412	Nextlalpan	Estado de México	10 de marzo 2022
46	1022808	Xaltocan Lote 415	Nextlalpan	Estado de México	10 de marzo 2022
47	1022810	Xaltocan Lote 451	Nextlalpan	Estado de México	10 de marzo 2022
48	1022756	Xaltocan Lote 461	Nextlalpan	Estado de México	10 de marzo 2022
49	1022767	Xaltocan Lote 535	Nextlalpan	Estado de México	10 de marzo 2022
50	1022812	Xaltocan Lote 591	Nextlalpan	Estado de México	10 de marzo 2022
51	1022813	Xaltocan Lote 593	Nextlalpan	Estado de México	10 de marzo 2022
52	1022814	Xaltocan Lote 594	Nextlalpan	Estado de México	10 de marzo 2022
53	1022815	Xaltocan Lote 595	Nextlalpan	Estado de México	10 de marzo 2022
54	1022816	Xaltocan Lote 598	Nextlalpan	Estado de México	10 de marzo 2022
55	1022817	Xaltocan Lote 607	Nextlalpan	Estado de México	10 de marzo 2022
56	1022818	Xaltocan Lote 610	Nextlalpan	Estado de México	10 de marzo 2022
57	1022819	Xaltocan Lote 614	Nextlalpan	Estado de México	10 de marzo 2022
58	1022820	Xaltocan Lote 621	Nextlalpan	Estado de México	10 de marzo 2022
59	1022777	Xaltocan Lote 624	Nextlalpan	Estado de México	10 de marzo 2022
60	1022779	Xaltocan Lote 625	Nextlalpan	Estado de México	10 de marzo 2022
61	1022821	Xaltocan Lote 627	Nextlalpan	Estado de México	10 de marzo 2022
62	1022822	Xaltocan Lote 628	Nextlalpan	Estado de México	10 de marzo 2022
63	1022823	Xaltocan Lote 629	Nextlalpan	Estado de México	10 de marzo 2022
64	1022824	Xaltocan Lote 634	Nextlalpan	Estado de México	10 de marzo 2022
65	1022826	Xaltocan Lote 637	Nextlalpan	Estado de México	10 de marzo 2022
66	1022827	Xaltocan Lote 638	Nextlalpan	Estado de México	10 de marzo 2022
67	1022828	Xaltocan Lote 643	Nextlalpan	Estado de México	10 de marzo 2022
68	1022829	Xaltocan Lote 646	Nextlalpan	Estado de México	10 de marzo 2022
69	1022830	Xaltocan Lote 648	Nextlalpan	Estado de México	10 de marzo 2022
70	1022831	Xaltocan Lote 649	Nextlalpan	Estado de México	10 de marzo 2022
71	1022832	Xaltocan Lote 651	Nextlalpan	Estado de México	10 de marzo 2022
72	1022833	Xaltocan Lote 652	Nextlalpan	Estado de México	10 de marzo 2022
73	1022834	Xaltocan Lote 653	Nextlalpan	Estado de México	10 de marzo 2022
74	1022835	Xaltocan Lote 657	Nextlalpan	Estado de México	10 de marzo 2022
75	1022785	Xaltocan Lote 658	Nextlalpan	Estado de México	10 de marzo 2022
76	1022836	Xaltocan Lote 660	Nextlalpan	Estado de México	10 de marzo 2022
77	1022837	Xaltocan Lote 662	Nextlalpan	Estado de México	10 de marzo 2022
78	1022838	Xaltocan Lote 668	Nextlalpan	Estado de México	10 de marzo 2022
79	1022839	Xaltocan Lote 670	Nextlalpan	Estado de México	10 de marzo 2022
80	1022840	Xaltocan Lote 673	Nextlalpan	Estado de México	10 de marzo 2022
81	1022841	Xaltocan Lote 678	Nextlalpan	Estado de México	10 de marzo 2022
82	1022842	Xaltocan Lote 679	Nextlalpan	Estado de México	10 de marzo 2022
83	1022843	Xaltocan Lote 680	Nextlalpan	Estado de México	10 de marzo 2022
84	1022844	Xaltocan Lote 682	Nextlalpan	Estado de México	10 de marzo 2022
85	1022845	Xaltocan Lote 683	Nextlalpan	Estado de México	10 de marzo 2022
86	1022846	Xaltocan Lote 685	Nextlalpan	Estado de México	10 de marzo 2022
87	1022847	Xaltocan Lote 690	Nextlalpan	Estado de México	10 de marzo 2022
88	1022848	Xaltocan Lote 691	Nextlalpan	Estado de México	10 de marzo 2022
89	1022849	Xaltocan Lote 692	Nextlalpan	Estado de México	10 de marzo 2022
90	1022850	Xaltocan Lote 693	Nextlalpan	Estado de México	10 de marzo 2022
91	1022851	Xaltocan Lote 694	Nextlalpan	Estado de México	10 de marzo 2022
92	1022852	Xaltocan Lote 695	Nextlalpan	Estado de México	10 de marzo 2022

93	1022853	Xaltocan Lote 696	Nextlalpan	Estado de México	10 de marzo 2022
94	1022854	Xaltocan Lote 708	Nextlalpan	Estado de México	10 de marzo 2022
95	1022798	Xaltocan Lote 721	Nextlalpan	Estado de México	10 de marzo 2022
96	1022807	Xaltocan Lote 756	Nextlalpan	Estado de México	10 de marzo 2022
97	1022639	Xaltocan Lote 99	Nextlalpan	Estado de México	10 de marzo 2022
98	1022640	Xaltocan Lote 101	Nextlalpan	Estado de México	10 de marzo 2022
99	1022641	Xaltocan Lote 103	Nextlalpan	Estado de México	10 de marzo 2022
100	1022643	Xaltocan Lote 113	Nextlalpan	Estado de México	10 de marzo 2022
101	1022644	Xaltocan Lote 114	Nextlalpan	Estado de México	10 de marzo 2022
102	1022645	Xaltocan Lote 120	Nextlalpan	Estado de México	10 de marzo 2022
103	1022646	Xaltocan Lote 124	Nextlalpan	Estado de México	10 de marzo 2022
104	1022647	Xaltocan Lote 126	Nextlalpan	Estado de México	10 de marzo 2022
105	1022648	Xaltocan Lote 129	Nextlalpan	Estado de México	10 de marzo 2022
106	1022649	Xaltocan Lote 151	Nextlalpan	Estado de México	10 de marzo 2022
107	1022650	Xaltocan Lote 157	Nextlalpan	Estado de México	10 de marzo 2022
108	1022651	Xaltocan Lote 158	Nextlalpan	Estado de México	10 de marzo 2022
109	1022652	Xaltocan Lote 159	Nextlalpan	Estado de México	10 de marzo 2022
110	1022653	Xaltocan Lote 160	Nextlalpan	Estado de México	10 de marzo 2022
111	1022654	Xaltocan Lote 161	Nextlalpan	Estado de México	10 de marzo 2022
112	1022655	Xaltocan Lote 170	Nextlalpan	Estado de México	10 de marzo 2022
113	1022656	Xaltocan Lote 171	Nextlalpan	Estado de México	10 de marzo 2022
114	1022657	Xaltocan Lote 173	Nextlalpan	Estado de México	10 de marzo 2022
115	1022658	Xaltocan Lote 174	Nextlalpan	Estado de México	10 de marzo 2022
116	1022659	Xaltocan Lote 175	Nextlalpan	Estado de México	10 de marzo 2022
117	1022660	Xaltocan Lote 178	Nextlalpan	Estado de México	10 de marzo 2022
118	1022661	Xaltocan Lote 187	Nextlalpan	Estado de México	10 de marzo 2022
119	1022662	Xaltocan Lote 190	Nextlalpan	Estado de México	10 de marzo 2022
120	1022663	Xaltocan Lote 224	Nextlalpan	Estado de México	10 de marzo 2022
121	1022664	Xaltocan Lote 226	Nextlalpan	Estado de México	10 de marzo 2022
122	1022665	Xaltocan Lote 240	Nextlalpan	Estado de México	10 de marzo 2022
123	1022666	Xaltocan Lote 243	Nextlalpan	Estado de México	10 de marzo 2022
124	1022668	Xaltocan Lote 245	Nextlalpan	Estado de México	10 de marzo 2022
125	1022669	Xaltocan Lote 247	Nextlalpan	Estado de México	10 de marzo 2022
126	1022670	Xaltocan Lote 248	Nextlalpan	Estado de México	10 de marzo 2022
127	1022671	Xaltocan Lote 250	Nextlalpan	Estado de México	10 de marzo 2022
128	1022672	Xaltocan Lote 256	Nextlalpan	Estado de México	10 de marzo 2022
129	1022673	Xaltocan Lote 257	Nextlalpan	Estado de México	10 de marzo 2022
130	1022674	Xaltocan Lote 258	Nextlalpan	Estado de México	10 de marzo 2022
131	1022675	Xaltocan Lote 259	Nextlalpan	Estado de México	10 de marzo 2022
132	1022676	Xaltocan Lote 260	Nextlalpan	Estado de México	10 de marzo 2022
133	1022677	Xaltocan Lote 263	Nextlalpan	Estado de México	10 de marzo 2022
134	1022678	Xaltocan Lote 264	Nextlalpan	Estado de México	10 de marzo 2022
135	1022679	Xaltocan Lote 267	Nextlalpan	Estado de México	10 de marzo 2022
136	1022680	Xaltocan Lote 269	Nextlalpan	Estado de México	10 de marzo 2022
137	1022682	Xaltocan Lote 271	Nextlalpan	Estado de México	10 de marzo 2022
138	1022683	Xaltocan Lote 272	Nextlalpan	Estado de México	10 de marzo 2022
139	1022684	Xaltocan Lote 273	Nextlalpan	Estado de México	10 de marzo 2022
140	1022685	Xaltocan Lote 274	Nextlalpan	Estado de México	10 de marzo 2022
141	1022686	Xaltocan Lote 276	Nextlalpan	Estado de México	10 de marzo 2022
142	1022688	Xaltocan Lote 277	Nextlalpan	Estado de México	10 de marzo 2022
143	1022689	Xaltocan Lote 278	Nextlalpan	Estado de México	10 de marzo 2022

144	1022690	Xaltocan Lote 279	Nextlalpan	Estado de México	10 de marzo 2022
145	1022691	Xaltocan Lote 281	Nextlalpan	Estado de México	10 de marzo 2022
146	1022692	Xaltocan Lote 285	Nextlalpan	Estado de México	10 de marzo 2022
147	1022693	Xaltocan Lote 295	Nextlalpan	Estado de México	10 de marzo 2022
148	1022695	Xaltocan Lote 297	Nextlalpan	Estado de México	10 de marzo 2022
149	1022696	Xaltocan Lote 298	Nextlalpan	Estado de México	10 de marzo 2022
150	1022697	Xaltocan Lote 300	Nextlalpan	Estado de México	10 de marzo 2022
151	1022698	Xaltocan Lote 303	Nextlalpan	Estado de México	10 de marzo 2022
152	1022699	Xaltocan Lote 304	Nextlalpan	Estado de México	10 de marzo 2022
153	1022700	Xaltocan Lote 309	Nextlalpan	Estado de México	10 de marzo 2022
154	1022701	Xaltocan Lote 310	Nextlalpan	Estado de México	10 de marzo 2022
155	1022702	Xaltocan Lote 316	Nextlalpan	Estado de México	10 de marzo 2022
156	1022703	Xaltocan Lote 317	Nextlalpan	Estado de México	10 de marzo 2022
157	1022704	Xaltocan Lote 319	Nextlalpan	Estado de México	10 de marzo 2022
158	1022705	Xaltocan Lote 320	Nextlalpan	Estado de México	10 de marzo 2022
159	1022706	Xaltocan Lote 321	Nextlalpan	Estado de México	10 de marzo 2022
160	1022707	Xaltocan Lote 322	Nextlalpan	Estado de México	10 de marzo 2022
161	1022708	Xaltocan Lote 327	Nextlalpan	Estado de México	10 de marzo 2022
162	1022709	Xaltocan Lote 328	Nextlalpan	Estado de México	10 de marzo 2022
163	1022710	Xaltocan Lote 340	Nextlalpan	Estado de México	10 de marzo 2022
164	1022711	Xaltocan Lote 526	Nextlalpan	Estado de México	10 de marzo 2022
165	1022712	Xaltocan Lote 575	Nextlalpan	Estado de México	10 de marzo 2022
166	1022713	Xaltocan Lote 578	Nextlalpan	Estado de México	10 de marzo 2022
167	1022717	Xaltocan Lote 596	Nextlalpan	Estado de México	10 de marzo 2022
168	1022718	Xaltocan Lote 600	Nextlalpan	Estado de México	10 de marzo 2022
169	1022758	Xaltocan Lote 139	Nextlalpan	Estado de México	10 de marzo 2022
170	1022760	Xaltocan Lote 148	Nextlalpan	Estado de México	10 de marzo 2022
171	1022766	Xaltocan Lote 169	Nextlalpan	Estado de México	10 de marzo 2022
172	1022768	Xaltocan Lote 184	Nextlalpan	Estado de México	10 de marzo 2022
173	1022772	Xaltocan Lote 205	Nextlalpan	Estado de México	10 de marzo 2022
174	1022781	Xaltocan Lote 215	Nextlalpan	Estado de México	10 de marzo 2022
175	1022788	Xaltocan Lote 229	Nextlalpan	Estado de México	10 de marzo 2022
176	1022789	Xaltocan Lote 231	Nextlalpan	Estado de México	10 de marzo 2022
177	1022790	Xaltocan Lote 236	Nextlalpan	Estado de México	10 de marzo 2022
178	1022799	Xaltocan Lote 315	Nextlalpan	Estado de México	10 de marzo 2022
179	1022801	Xaltocan Lote 375	Nextlalpan	Estado de México	10 de marzo 2022
180	1022802	Xaltocan Lote 407	Nextlalpan	Estado de México	10 de marzo 2022
181	1022811	Xaltocan Lote 452	Nextlalpan	Estado de México	10 de marzo 2022
182	1022751	Xaltocan Lote 453	Nextlalpan	Estado de México	10 de marzo 2022
183	1022757	Xaltocan Lote 486	Nextlalpan	Estado de México	10 de marzo 2022
184	1022886	Xaltocan Lote 121	Nextlalpan	Estado de México	20 de julio de 2022
185	1022887	Xaltocan Lote 147	Nextlalpan	Estado de México	20 de julio de 2022
186	1022888	Xaltocan Lote 314	Nextlalpan	Estado de México	20 de julio de 2022
187	1022889	Xaltocan Lote 326	Nextlalpan	Estado de México	20 de julio de 2022
188	1022892	Xaltocan Lote 342	Nextlalpan	Estado de México	20 de julio de 2022
189	1022893	Xaltocan Lote 348	Nextlalpan	Estado de México	20 de julio de 2022
190	1022897	Xaltocan Lote 357	Nextlalpan	Estado de México	20 de julio de 2022
191	1022898	Xaltocan Lote 358	Nextlalpan	Estado de México	20 de julio de 2022
192	1022899	Xaltocan Lote 364	Nextlalpan	Estado de México	20 de julio de 2022
193	1022900	Xaltocan Lote 365	Nextlalpan	Estado de México	20 de julio de 2022
194	1022901	Xaltocan Lote 366	Nextlalpan	Estado de México	20 de julio de 2022

195	1022902	Xaltocan Lote 368	Nextlalpan	Estado de México	20 de julio de 2022
196	1022903	Xaltocan Lote 369	Nextlalpan	Estado de México	20 de julio de 2022
197	1022904	Xaltocan Lote 372	Nextlalpan	Estado de México	20 de julio de 2022
198	1022905	Xaltocan Lote 374	Nextlalpan	Estado de México	20 de julio de 2022
199	1022906	Xaltocan Lote 376	Nextlalpan	Estado de México	20 de julio de 2022
200	1022907	Xaltocan Lote 380	Nextlalpan	Estado de México	20 de julio de 2022
201	1022908	Xaltocan Lote 381	Nextlalpan	Estado de México	20 de julio de 2022
202	1022909	Xaltocan Lote 384	Nextlalpan	Estado de México	20 de julio de 2022
203	1022910	Xaltocan Lote 386	Nextlalpan	Estado de México	20 de julio de 2022
204	1022911	Xaltocan Lote 388	Nextlalpan	Estado de México	20 de julio de 2022
205	1022913	Xaltocan Lote 390	Nextlalpan	Estado de México	20 de julio de 2022
206	1022915	Xaltocan Lote 393	Nextlalpan	Estado de México	20 de julio de 2022
207	1022916	Xaltocan Lote 394	Nextlalpan	Estado de México	20 de julio de 2022
208	1022917	Xaltocan Lote 395	Nextlalpan	Estado de México	20 de julio de 2022
209	1022918	Xaltocan Lote 396	Nextlalpan	Estado de México	20 de julio de 2022
210	1022919	Xaltocan Lote 404	Nextlalpan	Estado de México	20 de julio de 2022
211	1022920	Xaltocan Lote 406	Nextlalpan	Estado de México	20 de julio de 2022
212	1022921	Xaltocan Lote 418	Nextlalpan	Estado de México	20 de julio de 2022
213	1022923	Xaltocan Lote 421	Nextlalpan	Estado de México	20 de julio de 2022
214	1022924	Xaltocan Lote 426	Nextlalpan	Estado de México	20 de julio de 2022
215	1022925	Xaltocan Lote 427	Nextlalpan	Estado de México	20 de julio de 2022
216	1022926	Xaltocan Lote 428	Nextlalpan	Estado de México	20 de julio de 2022
217	1022928	Xaltocan Lote 431	Nextlalpan	Estado de México	20 de julio de 2022
218	1022932	Xaltocan Lote 443	Nextlalpan	Estado de México	20 de julio de 2022
219	1022933	Xaltocan Lote 448	Nextlalpan	Estado de México	20 de julio de 2022
220	1022934	Xaltocan Lote 449	Nextlalpan	Estado de México	20 de julio de 2022
221	1022935	Xaltocan Lote 450	Nextlalpan	Estado de México	20 de julio de 2022
222	1022890	Xaltocan Lote 333	Nextlalpan	Estado de México	20 de julio de 2022
223	1022896	Xaltocan Lote 356	Nextlalpan	Estado de México	20 de julio de 2022
224	1022891	Xaltocan Lote 338	Nextlalpan	Estado de México	20 de julio de 2022
225	1022894	Xaltocan Lote 351	Nextlalpan	Estado de México	20 de julio de 2022
226	1022895	Xaltocan Lote 353	Nextlalpan	Estado de México	20 de julio de 2022
227	1022912	Xaltocan Lote 389	Nextlalpan	Estado de México	20 de julio de 2022
228	1022914	Xaltocan Lote 391	Nextlalpan	Estado de México	20 de julio de 2022
229	1022922	Xaltocan Lote 419	Nextlalpan	Estado de México	20 de julio de 2022
230	1022927	Xaltocan Lote 429	Nextlalpan	Estado de México	20 de julio de 2022
231	1022929	Xaltocan Lote 433	Nextlalpan	Estado de México	20 de julio de 2022
232	1022930	Xaltocan Lote 437	Nextlalpan	Estado de México	20 de julio de 2022
233	1022931	Xaltocan Lote 441	Nextlalpan	Estado de México	20 de julio de 2022
234	1022936	Xaltocan Lote 455	Nextlalpan	Estado de México	19 de agosto de 2022
235	1022937	Xaltocan Lote 458	Nextlalpan	Estado de México	19 de agosto de 2022
236	1022938	Xaltocan Lote 462	Nextlalpan	Estado de México	19 de agosto de 2022
237	1022939	Xaltocan Lote 474	Nextlalpan	Estado de México	19 de agosto de 2022
238	1022941	Xaltocan Lote 477	Nextlalpan	Estado de México	19 de agosto de 2022
239	1022942	Xaltocan Lote 478	Nextlalpan	Estado de México	19 de agosto de 2022
240	1022944	Xaltocan Lote 480	Nextlalpan	Estado de México	19 de agosto de 2022
241	1022945	Xaltocan Lote 481	Nextlalpan	Estado de México	19 de agosto de 2022
242	1022946	Xaltocan Lote 483	Nextlalpan	Estado de México	19 de agosto de 2022
243	1022947	Xaltocan Lote 484	Nextlalpan	Estado de México	19 de agosto de 2022
244	1022948	Xaltocan Lote 485	Nextlalpan	Estado de México	19 de agosto de 2022
245	1022949	Xaltocan Lote 488	Nextlalpan	Estado de México	19 de agosto de 2022

246	1022950	Xaltocan Lote 497	Nextlalpan	Estado de México	19 de agosto de 2022
247	1022951	Xaltocan Lote 498	Nextlalpan	Estado de México	19 de agosto de 2022
248	1022952	Xaltocan Lote 500	Nextlalpan	Estado de México	19 de agosto de 2022
249	1022953	Xaltocan Lote 503	Nextlalpan	Estado de México	19 de agosto de 2022
250	1022954	Xaltocan Lote 506	Nextlalpan	Estado de México	19 de agosto de 2022
251	1022955	Xaltocan Lote 509	Nextlalpan	Estado de México	19 de agosto de 2022
252	1022956	Xaltocan Lote 512	Nextlalpan	Estado de México	19 de agosto de 2022
253	1022957	Xaltocan Lote 521	Nextlalpan	Estado de México	19 de agosto de 2022
254	1022958	Xaltocan Lote 524	Nextlalpan	Estado de México	19 de agosto de 2022
255	1022959	Xaltocan Lote 533	Nextlalpan	Estado de México	19 de agosto de 2022
256	1022960	Xaltocan Lote 536	Nextlalpan	Estado de México	19 de agosto de 2022
257	1022961	Xaltocan Lote 544	Nextlalpan	Estado de México	19 de agosto de 2022
258	1022962	Xaltocan Lote 555	Nextlalpan	Estado de México	19 de agosto de 2022
259	1022965	Xaltocan Lote 616	Nextlalpan	Estado de México	19 de agosto de 2022
260	1022967	Xaltocan Lote 689	Nextlalpan	Estado de México	19 de agosto de 2022
261	1022968	Xaltocan Lote 726	Nextlalpan	Estado de México	19 de agosto de 2022
262	1022969	Xaltocan Lote 750	Nextlalpan	Estado de México	19 de agosto de 2022
263	1022970	Xaltocan Lote 911	Nextlalpan	Estado de México	19 de agosto de 2022
264	1022971	Xaltocan Lote 912	Nextlalpan	Estado de México	19 de agosto de 2022
265	1022745	Xaltocan Lote 75	Nextlalpan	Estado de México	22 de septiembre de 2022
266	1022749	Xaltocan Lote 115	Nextlalpan	Estado de México	22 de septiembre de 2022
267	1022752	Xaltocan Lote 137	Nextlalpan	Estado de México	22 de septiembre de 2022
268	1022694	Xaltocan Lote 296	Nextlalpan	Estado de México	22 de septiembre de 2022
269	1022759	Xaltocan Lote 487	Nextlalpan	Estado de México	22 de septiembre de 2022
270	1022761	Xaltocan Lote 505	Nextlalpan	Estado de México	22 de septiembre de 2022
271	1022763	Xaltocan Lote 507	Nextlalpan	Estado de México	22 de septiembre de 2022
272	1022765	Xaltocan Lote 569	Nextlalpan	Estado de México	22 de septiembre de 2022
273	1022825	Xaltocan Lote 635	Nextlalpan	Estado de México	22 de septiembre de 2022
274	1022775	Xaltocan Lote 642	Nextlalpan	Estado de México	22 de septiembre de 2022
275	1022787	Xaltocan Lote 672	Nextlalpan	Estado de México	22 de septiembre de 2022
276	1022792	Xaltocan Lote 701	Nextlalpan	Estado de México	22 de septiembre de 2022
277	1022794	Xaltocan Lote 704	Nextlalpan	Estado de México	22 de septiembre de 2022
278	1022796	Xaltocan Lote 731	Nextlalpan	Estado de México	22 de septiembre de 2022
279	1022800	Xaltocan Lote 733	Nextlalpan	Estado de México	22 de septiembre de 2022
280	1022803	Xaltocan Lote 742	Nextlalpan	Estado de México	22 de septiembre de 2022
281	1022972	Xaltocan Lote 392	Nextlalpan	Estado de México	04 de octubre de 2022
282	1022973	Xaltocan Lote 414	Nextlalpan	Estado de México	04 de octubre de 2022
283	1022974	Xaltocan Lote 432	Nextlalpan	Estado de México	04 de octubre de 2022
284	1022975	Xaltocan Lote 523	Nextlalpan	Estado de México	04 de octubre de 2022
285	1022976	Xaltocan Lote 740	Nextlalpan	Estado de México	04 de octubre de 2022
286	1022989	Xaltocan Lote 608	Nextlalpan	Estado de México	21 de octubre de 2022
287	1022990	Xaltocan Lote 619	Nextlalpan	Estado de México	21 de octubre de 2022
288	1022991	Xaltocan Lote 620	Nextlalpan	Estado de México	21 de octubre de 2022
289	1022992	Xaltocan Lote 623	Nextlalpan	Estado de México	21 de octubre de 2022
290	1022993	Xaltocan Lote 630	Nextlalpan	Estado de México	21 de octubre de 2022
291	1022994	Xaltocan Lote 655	Nextlalpan	Estado de México	21 de octubre de 2022
292	1022995	Xaltocan Lote 675	Nextlalpan	Estado de México	21 de octubre de 2022
293	1022996	Xaltocan Lote 684	Nextlalpan	Estado de México	21 de octubre de 2022
294	1022998	Xaltocan Lote 709	Nextlalpan	Estado de México	21 de octubre de 2022
295	1022999	Xaltocan Lote 710	Nextlalpan	Estado de México	21 de octubre de 2022
296	1023000	Xaltocan Lote 711	Nextlalpan	Estado de México	21 de octubre de 2022

297	1023002	Xaltocan Lote 713	Nextlalpan	Estado de México	21 de octubre de 2022
298	1023003	Xaltocan Lote 714	Nextlalpan	Estado de México	21 de octubre de 2022
299	1023006	Xaltocan Lote 717	Nextlalpan	Estado de México	24 de octubre de 2022
300	1023007	Xaltocan Lote 718	Nextlalpan	Estado de México	24 de octubre de 2022
301	1023009	Xaltocan Lote 722	Nextlalpan	Estado de México	24 de octubre de 2022
302	1023010	Xaltocan Lote 723	Nextlalpan	Estado de México	24 de octubre de 2022
303	1023011	Xaltocan Lote 725	Nextlalpan	Estado de México	24 de octubre de 2022
304	1023012	Xaltocan Lote 727	Nextlalpan	Estado de México	24 de octubre de 2022
305	1023013	Xaltocan Lote 728	Nextlalpan	Estado de México	24 de octubre de 2022
306	1023014	Xaltocan Lote 729	Nextlalpan	Estado de México	24 de octubre de 2022
307	1023015	Xaltocan Lote 730	Nextlalpan	Estado de México	24 de octubre de 2022
308	1023016	Xaltocan Lote 732	Nextlalpan	Estado de México	24 de octubre de 2022
309	1023017	Xaltocan Lote 734	Nextlalpan	Estado de México	24 de octubre de 2022
310	1023018	Xaltocan Lote 735	Nextlalpan	Estado de México	24 de octubre de 2022
311	1022805	Xaltocan Lote 464	Nextlalpan	Estado de México	31 de octubre de 2022
312	1022719	Xaltocan Lote 465	Nextlalpan	Estado de México	31 de octubre de 2022
313	1022722	Xaltocan Lote 470	Nextlalpan	Estado de México	31 de octubre de 2022
314	1022977	Xaltocan Lote 472	Nextlalpan	Estado de México	31 de octubre de 2022
315	1022978	Xaltocan Lote 496	Nextlalpan	Estado de México	31 de octubre de 2022
316	1022979	Xaltocan Lote 543	Nextlalpan	Estado de México	31 de octubre de 2022
317	1022980	Xaltocan Lote 546	Nextlalpan	Estado de México	31 de octubre de 2022
318	1022981	Xaltocan Lote 558	Nextlalpan	Estado de México	31 de octubre de 2022
319	1022982	Xaltocan Lote 559	Nextlalpan	Estado de México	31 de octubre de 2022
320	1022983	Xaltocan Lote 560	Nextlalpan	Estado de México	31 de octubre de 2022
321	1022984	Xaltocan Lote 568	Nextlalpan	Estado de México	31 de octubre de 2022
322	1022985	Xaltocan Lote 572	Nextlalpan	Estado de México	31 de octubre de 2022
323	1022986	Xaltocan Lote 576	Nextlalpan	Estado de México	31 de octubre de 2022
324	1022987	Xaltocan Lote 599	Nextlalpan	Estado de México	31 de octubre de 2022
325	1022988	Xaltocan Lote 606	Nextlalpan	Estado de México	31 de octubre de 2022
326	1023019	Xaltocan Lote 736	Nextlalpan	Estado de México	01 de noviembre de 2022
327	1023020	Xaltocan Lote 739	Nextlalpan	Estado de México	01 de noviembre de 2022
328	1023021	Xaltocan Lote 741	Nextlalpan	Estado de México	01 de noviembre de 2022
329	1023022	Xaltocan Lote 744	Nextlalpan	Estado de México	01 de noviembre de 2022
330	1023023	Xaltocan Lote 745	Nextlalpan	Estado de México	01 de noviembre de 2022
331	1023024	Xaltocan Lote 746	Nextlalpan	Estado de México	01 de noviembre de 2022
332	1023025	Xaltocan Lote 747	Nextlalpan	Estado de México	01 de noviembre de 2022
333	1023026	Xaltocan Lote 748	Nextlalpan	Estado de México	01 de noviembre de 2022
334	1023027	Xaltocan Lote 749	Nextlalpan	Estado de México	01 de noviembre de 2022
335	1023028	Xaltocan Lote 751	Nextlalpan	Estado de México	01 de noviembre de 2022
336	1023029	Xaltocan Lote 846	Nextlalpan	Estado de México	01 de noviembre de 2022
337	1023030	Xaltocan Lote 847	Nextlalpan	Estado de México	01 de noviembre de 2022
338	1023031	Xaltocan Lote 848	Nextlalpan	Estado de México	01 de noviembre de 2022
339	1023032	Xaltocan Lote 849	Nextlalpan	Estado de México	01 de noviembre de 2022
340	1023033	Xaltocan Lote 850	Nextlalpan	Estado de México	01 de noviembre de 2022
341	1023034	Xaltocan Lote 851	Nextlalpan	Estado de México	04 de noviembre de 2022
342	1023035	Xaltocan Lote 852	Nextlalpan	Estado de México	04 de noviembre de 2022
343	1023036	Xaltocan Lote 854	Nextlalpan	Estado de México	04 de noviembre de 2022
344	1023037	Xaltocan Lote 855	Nextlalpan	Estado de México	04 de noviembre de 2022
345	1023038	Xaltocan Lote 856	Nextlalpan	Estado de México	04 de noviembre de 2022
346	1023039	Xaltocan Lote 858	Nextlalpan	Estado de México	04 de noviembre de 2022
347	1023040	Xaltocan Lote 860	Nextlalpan	Estado de México	04 de noviembre de 2022

348	1023041	Xaltocan Lote 861	Nextlalpan	Estado de México	04 de noviembre de 2022
349	1023042	Xaltocan Lote 862	Nextlalpan	Estado de México	04 de noviembre de 2022
350	1023043	Xaltocan Lote 863	Nextlalpan	Estado de México	04 de noviembre de 2022
351	1023044	Xaltocan Lote 864	Nextlalpan	Estado de México	04 de noviembre de 2022
352	1023045	Xaltocan Lote 865	Nextlalpan	Estado de México	04 de noviembre de 2022
353	1023046	Xaltocan Lote 867	Nextlalpan	Estado de México	04 de noviembre de 2022
354	1023047	Xaltocan Lote 868	Nextlalpan	Estado de México	04 de noviembre de 2022
355	1023049	Xaltocan Lote 870	Nextlalpan	Estado de México	08 de noviembre de 2022
356	1023050	Xaltocan Lote 871	Nextlalpan	Estado de México	08 de noviembre de 2022
357	1023051	Xaltocan Lote 872	Nextlalpan	Estado de México	08 de noviembre de 2022
358	1023052	Xaltocan Lote 873	Nextlalpan	Estado de México	08 de noviembre de 2022
359	1023053	Xaltocan Lote 876	Nextlalpan	Estado de México	08 de noviembre de 2022
360	1023054	Xaltocan Lote 878	Nextlalpan	Estado de México	08 de noviembre de 2022
361	1023055	Xaltocan Lote 879	Nextlalpan	Estado de México	08 de noviembre de 2022
362	1023056	Xaltocan Lote 880	Nextlalpan	Estado de México	08 de noviembre de 2022
363	1023057	Xaltocan Lote 881	Nextlalpan	Estado de México	08 de noviembre de 2022
364	1023058	Xaltocan Lote 882	Nextlalpan	Estado de México	08 de noviembre de 2022
365	1023059	Xaltocan Lote 886	Nextlalpan	Estado de México	08 de noviembre de 2022
366	1023060	Xaltocan Lote 887	Nextlalpan	Estado de México	08 de noviembre de 2022
367	1023061	Xaltocan Lote 889	Nextlalpan	Estado de México	08 de noviembre de 2022
368	1023062	Xaltocan Lote 891	Nextlalpan	Estado de México	08 de noviembre de 2022
369	1023063	Xaltocan Lote 892	Nextlalpan	Estado de México	08 de noviembre de 2022
370	1023064	Xaltocan Lote 894	Nextlalpan	Estado de México	08 de noviembre de 2022
371	1023065	Xaltocan Lote 898	Nextlalpan	Estado de México	08 de noviembre de 2022
372	1023066	Xaltocan Lote 899	Nextlalpan	Estado de México	08 de noviembre de 2022
373	1023067	Xaltocan Lote 908	Nextlalpan	Estado de México	08 de noviembre de 2022
374	1023068	Xaltocan Lote 910	Nextlalpan	Estado de México	08 de noviembre de 2022
375	1023069	Xaltocan Lote 915	Nextlalpan	Estado de México	08 de noviembre de 2022
376	1023048	Xaltocan Lote 869	Nextlalpan	Estado de México	08 de noviembre de 2022
377	1023070	Xaltocan Lote 49	Nextlalpan	Estado de México	15 de noviembre de 2022
378	1022783	Xaltocan Lote 645	Nextlalpan	Estado de México	15 de noviembre de 2022
379	1022804	Xaltocan Lote 409	Nextlalpan	Estado de México	15 de noviembre de 2022
380	1023071	Xaltocan Lote 601	Nextlalpan	Estado de México	25 de noviembre de 2022
381	1023072	Xaltocan Lote 5	Nextlalpan	Estado de México	09 de enero de 2023
382	1023073	Xaltocan Lote 38	Nextlalpan	Estado de México	09 de enero de 2023
383	1023074	Xaltocan Lote 68	Nextlalpan	Estado de México	09 de enero de 2023
384	1023075	Xaltocan Lote 72	Nextlalpan	Estado de México	09 de enero de 2023
385	1023077	Xaltocan Lote 102	Nextlalpan	Estado de México	09 de enero de 2023
386	1023078	Xaltocan Lote 110	Nextlalpan	Estado de México	09 de enero de 2023
387	1023079	Xaltocan Lote 135	Nextlalpan	Estado de México	09 de enero de 2023
388	1023080	Xaltocan Lote 155	Nextlalpan	Estado de México	09 de enero de 2023
389	1023081	Xaltocan Lote 176	Nextlalpan	Estado de México	09 de enero de 2023
390	1023082	Xaltocan Lote 186	Nextlalpan	Estado de México	09 de enero de 2023
391	1023083	Xaltocan Lote 241	Nextlalpan	Estado de México	09 de enero de 2023
392	1023084	Xaltocan Lote 246	Nextlalpan	Estado de México	09 de enero de 2023
393	1023085	Xaltocan Lote 254	Nextlalpan	Estado de México	09 de enero de 2023
394	1023086	Xaltocan Lote 289	Nextlalpan	Estado de México	09 de enero de 2023
395	1023087	Xaltocan Lote 302	Nextlalpan	Estado de México	09 de enero de 2023
396	1023088	Xaltocan Lote 308	Nextlalpan	Estado de México	09 de enero de 2023
397	1023089	Xaltocan Lote 313	Nextlalpan	Estado de México	09 de enero de 2023
398	1023090	Xaltocan Lote 346	Nextlalpan	Estado de México	09 de enero de 2023

399	1023091	Xaltocan Lote 349	Nextlalpan	Estado de México	09 de enero de 2023
400	1023092	Xaltocan Lote 363	Nextlalpan	Estado de México	09 de enero de 2023
401	1023093	Xaltocan Lote 367	Nextlalpan	Estado de México	09 de enero de 2023
402	1023094	Xaltocan Lote 398	Nextlalpan	Estado de México	09 de enero de 2023
403	1023095	Xaltocan Lote 399	Nextlalpan	Estado de México	09 de enero de 2023
404	1023096	Xaltocan Lote 402	Nextlalpan	Estado de México	09 de enero de 2023
405	1023097	Xaltocan Lote 413	Nextlalpan	Estado de México	09 de enero de 2023
406	1023098	Xaltocan Lote 423	Nextlalpan	Estado de México	09 de enero de 2023
407	1023099	Xaltocan Lote 445	Nextlalpan	Estado de México	09 de enero de 2023
408	1023100	Xaltocan Lote 456	Nextlalpan	Estado de México	09 de enero de 2023
409	1023101	Xaltocan Lote 457	Nextlalpan	Estado de México	09 de enero de 2023
410	1022884	Xaltocan Lote 410	Nextlalpan	Estado de México	11 de enero de 2023
411	1022885	Xaltocan Lote 416	Nextlalpan	Estado de México	11 de enero de 2023
412	1022714	Xaltocan Lote 579	Nextlalpan	Estado de México	17 de enero de 2023
413	1022715	Xaltocan Lote 580	Nextlalpan	Estado de México	17 de enero de 2023
414	1022716	Xaltocan Lote 582	Nextlalpan	Estado de México	17 de enero de 2023
415	1022720	Xaltocan Lote 602	Nextlalpan	Estado de México	17 de enero de 2023
416	1022771	Xaltocan Lote 581	Nextlalpan	Estado de México	17 de enero de 2023
417	1022940	Xaltocan Lote 475	Nextlalpan	Estado de México	17 de enero de 2023
418	1022943	Xaltocan Lote 479	Nextlalpan	Estado de México	17 de enero de 2023
419	1022963	Xaltocan Lote 588	Nextlalpan	Estado de México	17 de enero de 2023
420	1022964	Xaltocan Lote 615	Nextlalpan	Estado de México	17 de enero de 2023
421	1022966	Xaltocan Lote 617	Nextlalpan	Estado de México	17 de enero de 2023
422	1022997	Xaltocan Lote 697	Nextlalpan	Estado de México	17 de enero de 2023
423	1023001	Xaltocan Lote 712	Nextlalpan	Estado de México	17 de enero de 2023
424	1023004	Xaltocan Lote 715	Nextlalpan	Estado de México	17 de enero de 2023
425	1023005	Xaltocan Lote 716	Nextlalpan	Estado de México	17 de enero de 2023
426	1023008	Xaltocan Lote 719	Nextlalpan	Estado de México	17 de enero de 2023
427	1023109	Xaltocan Lote 10	Nextlalpan	Estado de México	22 de noviembre de 2023
428	1023110	Xaltocan Lote 15	Nextlalpan	Estado de México	22 de noviembre de 2023
429	1023111	Xaltocan Lote 35	Nextlalpan	Estado de México	22 de noviembre de 2023
430	1023112	Xaltocan Lote 40	Nextlalpan	Estado de México	22 de noviembre de 2023
431	1023113	Xaltocan Lote 100	Nextlalpan	Estado de México	22 de noviembre de 2023
432	1023114	Xaltocan Lote 107	Nextlalpan	Estado de México	22 de noviembre de 2023
433	1023115	Xaltocan Lote 119	Nextlalpan	Estado de México	22 de noviembre de 2023
434	1023116	Xaltocan Lote 130	Nextlalpan	Estado de México	22 de noviembre de 2023
435	1023117	Xaltocan Lote 177	Nextlalpan	Estado de México	22 de noviembre de 2023
436	1023118	Xaltocan Lote 179	Nextlalpan	Estado de México	22 de noviembre de 2023
437	1023119	Xaltocan Lote 292	Nextlalpan	Estado de México	22 de noviembre de 2023
438	1023120	Xaltocan Lote 323	Nextlalpan	Estado de México	22 de noviembre de 2023
439	1023121	Xaltocan Lote 339	Nextlalpan	Estado de México	22 de noviembre de 2023
440	1023122	Xaltocan Lote 341	Nextlalpan	Estado de México	22 de noviembre de 2023
441	1023123	Xaltocan Lote 350	Nextlalpan	Estado de México	22 de noviembre de 2023
442	1023124	Xaltocan Lote 397	Nextlalpan	Estado de México	22 de noviembre de 2023
443	1023125	Xaltocan Lote 430	Nextlalpan	Estado de México	22 de noviembre de 2023
444	1023126	Xaltocan Lote 502	Nextlalpan	Estado de México	22 de noviembre de 2023
445	1023127	Xaltocan Lote 513	Nextlalpan	Estado de México	22 de noviembre de 2023
446	1023128	Xaltocan Lote 529	Nextlalpan	Estado de México	22 de noviembre de 2023
447	1023129	Xaltocan Lote 534	Nextlalpan	Estado de México	22 de noviembre de 2023
448	1023130	Xaltocan Lote 577	Nextlalpan	Estado de México	22 de noviembre de 2023
449	1023131	Xaltocan Lote 584	Nextlalpan	Estado de México	22 de noviembre de 2023

450	1023132	Xaltocan Lote 589	Nextlalpan	Estado de México	22 de noviembre de 2023
451	1023133	Xaltocan Lote 603	Nextlalpan	Estado de México	22 de noviembre de 2023
452	1023134	Xaltocan Lote 604	Nextlalpan	Estado de México	22 de noviembre de 2023
453	1023135	Xaltocan Lote 609	Nextlalpan	Estado de México	22 de noviembre de 2023
454	1023136	Xaltocan Lote 618	Nextlalpan	Estado de México	22 de noviembre de 2023
455	1023137	Xaltocan Lote 663	Nextlalpan	Estado de México	22 de noviembre de 2023
456	1023138	Xaltocan Lote 676	Nextlalpan	Estado de México	22 de noviembre de 2023
457	1023139	Xaltocan Lote 681	Nextlalpan	Estado de México	22 de noviembre de 2023
458	1023140	Xaltocan Lote 720	Nextlalpan	Estado de México	22 de noviembre de 2023
459	1023141	Xaltocan Lote 724	Nextlalpan	Estado de México	22 de noviembre de 2023
460	1023142	Xaltocan Lote 737	Nextlalpan	Estado de México	22 de noviembre de 2023
461	1023143	Xaltocan Lote 738	Nextlalpan	Estado de México	22 de noviembre de 2023
462	1023144	Xaltocan Lote 743	Nextlalpan	Estado de México	22 de noviembre de 2023
463	1023145	Xaltocan Lote 754	Nextlalpan	Estado de México	22 de noviembre de 2023
464	1023146	Xaltocan Lote 771	Nextlalpan	Estado de México	22 de noviembre de 2023
465	1023147	Xaltocan Lote 773	Nextlalpan	Estado de México	22 de noviembre de 2023
466	1023148	Xaltocan Lote 775	Nextlalpan	Estado de México	22 de noviembre de 2023
467	1023149	Xaltocan Lote 777	Nextlalpan	Estado de México	22 de noviembre de 2023
468	1023150	Xaltocan Lote 778	Nextlalpan	Estado de México	22 de noviembre de 2023
469	1023151	Xaltocan Lote 779	Nextlalpan	Estado de México	22 de noviembre de 2023
470	1023152	Xaltocan Lote 780	Nextlalpan	Estado de México	22 de noviembre de 2023
471	1023153	Xaltocan Lote 781	Nextlalpan	Estado de México	22 de noviembre de 2023
472	1023154	Xaltocan Lote 782	Nextlalpan	Estado de México	22 de noviembre de 2023
473	1023155	Xaltocan Lote 783	Nextlalpan	Estado de México	22 de noviembre de 2023
474	1023156	Xaltocan Lote 786	Nextlalpan	Estado de México	22 de noviembre de 2023
475	1023157	Xaltocan Lote 787	Nextlalpan	Estado de México	22 de noviembre de 2023
476	1023158	Xaltocan Lote 790	Nextlalpan	Estado de México	22 de noviembre de 2023
477	1023159	Xaltocan Lote 853	Nextlalpan	Estado de México	22 de noviembre de 2023
478	1023160	Xaltocan Lote 859	Nextlalpan	Estado de México	22 de noviembre de 2023
479	1023161	Xaltocan Lote 895	Nextlalpan	Estado de México	22 de noviembre de 2023
480	1023162	Xaltocan Lote 900	Nextlalpan	Estado de México	22 de noviembre de 2023
481	1023163	Xaltocan Lote 902	Nextlalpan	Estado de México	22 de noviembre de 2023
482	1023164	Xaltocan Lote 903	Nextlalpan	Estado de México	22 de noviembre de 2023
483	1023165	Xaltocan Lote 905	Nextlalpan	Estado de México	22 de noviembre de 2023
484	1022681	Xaltocan Lote 270	Nextlalpan	Estado de México	29 de enero de 2024
485	1022809	Xaltocan Lote 511	Nextlalpan	Estado de México	29 de enero de 2024
486	1023174	Xaltocan Lote 33	Nextlalpan	Estado de México	29 de enero de 2024
487	1023175	Xaltocan Lote 66	Nextlalpan	Estado de México	29 de enero de 2024
488	1023176	Xaltocan Lote 70	Nextlalpan	Estado de México	29 de enero de 2024
489	1023177	Xaltocan Lote 86	Nextlalpan	Estado de México	29 de enero de 2024
490	1023178	Xaltocan Lote 88	Nextlalpan	Estado de México	29 de enero de 2024
491	1023179	Xaltocan Lote 89	Nextlalpan	Estado de México	29 de enero de 2024
492	1023180	Xaltocan Lote 90	Nextlalpan	Estado de México	29 de enero de 2024
493	1023181	Xaltocan Lote 91	Nextlalpan	Estado de México	29 de enero de 2024
494	1023182	Xaltocan Lote 142	Nextlalpan	Estado de México	29 de enero de 2024
495	1023183	Xaltocan Lote 149	Nextlalpan	Estado de México	29 de enero de 2024
496	1023184	Xaltocan Lote 152	Nextlalpan	Estado de México	29 de enero de 2024
497	1023185	Xaltocan Lote 156	Nextlalpan	Estado de México	29 de enero de 2024
498	1023186	Xaltocan Lote 188	Nextlalpan	Estado de México	29 de enero de 2024
499	1023187	Xaltocan Lote 189	Nextlalpan	Estado de México	29 de enero de 2024
500	1023188	Xaltocan Lote 228	Nextlalpan	Estado de México	29 de enero de 2024

501	1023189	Xaltocan Lote 255	Nextlalpan	Estado de México	29 de enero de 2024
502	1023190	Xaltocan Lote 275	Nextlalpan	Estado de México	29 de enero de 2024
503	1023191	Xaltocan Lote 305	Nextlalpan	Estado de México	29 de enero de 2024
504	1023192	Xaltocan Lote 324	Nextlalpan	Estado de México	29 de enero de 2024
505	1023193	Xaltocan Lote 344	Nextlalpan	Estado de México	29 de enero de 2024
506	1023194	Xaltocan Lote 345	Nextlalpan	Estado de México	29 de enero de 2024
507	1023195	Xaltocan Lote 352	Nextlalpan	Estado de México	29 de enero de 2024
508	1023196	Xaltocan Lote 377	Nextlalpan	Estado de México	29 de enero de 2024
509	1023197	Xaltocan Lote 382	Nextlalpan	Estado de México	29 de enero de 2024
510	1023198	Xaltocan Lote 403	Nextlalpan	Estado de México	29 de enero de 2024
511	1023199	Xaltocan Lote 405	Nextlalpan	Estado de México	29 de enero de 2024
512	1023200	Xaltocan Lote 408	Nextlalpan	Estado de México	29 de enero de 2024
513	1023201	Xaltocan Lote 444	Nextlalpan	Estado de México	29 de enero de 2024
514	1023202	Xaltocan Lote 460	Nextlalpan	Estado de México	29 de enero de 2024
515	1023203	Xaltocan Lote 476	Nextlalpan	Estado de México	29 de enero de 2024
516	1023204	Xaltocan Lote 482	Nextlalpan	Estado de México	29 de enero de 2024
517	1023205	Xaltocan Lote 504	Nextlalpan	Estado de México	29 de enero de 2024
518	1023206	Xaltocan Lote 522	Nextlalpan	Estado de México	29 de enero de 2024
519	1023207	Xaltocan Lote 548	Nextlalpan	Estado de México	29 de enero de 2024
520	1023208	Xaltocan Lote 550	Nextlalpan	Estado de México	29 de enero de 2024
521	1023209	Xaltocan Lote 585	Nextlalpan	Estado de México	29 de enero de 2024
522	1023210	Xaltocan Lote 592	Nextlalpan	Estado de México	29 de enero de 2024
523	1023211	Xaltocan Lote 641	Nextlalpan	Estado de México	29 de enero de 2024
524	1023212	Xaltocan Lote 674	Nextlalpan	Estado de México	29 de enero de 2024
525	1023213	Xaltocan Lote 752	Nextlalpan	Estado de México	29 de enero de 2024
526	1023214	Xaltocan Lote 788	Nextlalpan	Estado de México	29 de enero de 2024
527	1023215	Xaltocan Lote 791	Nextlalpan	Estado de México	29 de enero de 2024
528	1023216	Xaltocan Lote 874	Nextlalpan	Estado de México	29 de enero de 2024
529	1023217	Xaltocan Lote 1-A	Nextlalpan	Estado de México	29 de enero de 2024
530	1023218	Xaltocan Lote 1-B	Nextlalpan	Estado de México	29 de enero de 2024
531	1023219	Xaltocan Lote 866	Nextlalpan	Estado de México	09 de febrero de 2024
532	1023220	Xaltocan Lote 212	Nextlalpan	Estado de México	26 de febrero de 2024
533	1023221	Xaltocan Lote 234	Nextlalpan	Estado de México	26 de febrero de 2024
534	1023222	Xaltocan Lote 337	Nextlalpan	Estado de México	26 de febrero de 2024
535	1023223	Xaltocan Lote 362	Nextlalpan	Estado de México	26 de febrero de 2024
536	1023224	Xaltocan Lote 373	Nextlalpan	Estado de México	26 de febrero de 2024
537	1023225	Xaltocan Lote 440	Nextlalpan	Estado de México	26 de febrero de 2024
538	1023226	Xaltocan Lote 556	Nextlalpan	Estado de México	26 de febrero de 2024
539	1023227	Xaltocan Lote 557	Nextlalpan	Estado de México	26 de febrero de 2024
540	1023228	Xaltocan Lote 583	Nextlalpan	Estado de México	26 de febrero de 2024
541	1023229	Xaltocan Lote 700	Nextlalpan	Estado de México	26 de febrero de 2024
542	1023230	Xaltocan Lote 755	Nextlalpan	Estado de México	26 de febrero de 2024
543	1023232	Xaltocan Lote 16	Nextlalpan	Estado de México	20 de mayo de 2024
544	1023234	Xaltocan Lote 166	Nextlalpan	Estado de México	20 de mayo de 2024
545	1023235	Xaltocan Lote 168	Nextlalpan	Estado de México	20 de mayo de 2024
546	1023236	Xaltocan Lote 172	Nextlalpan	Estado de México	20 de mayo de 2024
547	1023237	Xaltocan Lote 211	Nextlalpan	Estado de México	20 de mayo de 2024
548	1023238	Xaltocan Lote 230	Nextlalpan	Estado de México	20 de mayo de 2024
549	1023239	Xaltocan Lote 232	Nextlalpan	Estado de México	20 de mayo de 2024
550	1023240	Xaltocan Lote 237	Nextlalpan	Estado de México	20 de mayo de 2024
551	1023241	Xaltocan Lote 286	Nextlalpan	Estado de México	20 de mayo de 2024

552	1023242	Xaltocan Lote 293	Nextlalpan	Estado de México	20 de mayo de 2024
553	1023243	Xaltocan Lote 294	Nextlalpan	Estado de México	20 de mayo de 2024
554	1023244	Xaltocan Lote 311	Nextlalpan	Estado de México	20 de mayo de 2024
555	1023245	Xaltocan Lote 318	Nextlalpan	Estado de México	20 de mayo de 2024
556	1023246	Xaltocan Lote 329	Nextlalpan	Estado de México	20 de mayo de 2024
557	1023247	Xaltocan Lote 343	Nextlalpan	Estado de México	20 de mayo de 2024
558	1023248	Xaltocan Lote 347	Nextlalpan	Estado de México	20 de mayo de 2024
559	1023249	Xaltocan Lote 385	Nextlalpan	Estado de México	20 de mayo de 2024
560	1023250	Xaltocan Lote 387	Nextlalpan	Estado de México	20 de mayo de 2024
561	1023251	Xaltocan Lote 411	Nextlalpan	Estado de México	20 de mayo de 2024
562	1023252	Xaltocan Lote 435	Nextlalpan	Estado de México	20 de mayo de 2024
563	1023253	Xaltocan Lote 442	Nextlalpan	Estado de México	20 de mayo de 2024
564	1023254	Xaltocan Lote 459	Nextlalpan	Estado de México	20 de mayo de 2024
565	1023255	Xaltocan Lote 463	Nextlalpan	Estado de México	20 de mayo de 2024
566	1023256	Xaltocan Lote 508	Nextlalpan	Estado de México	20 de mayo de 2024
567	1023257	Xaltocan Lote 528	Nextlalpan	Estado de México	20 de mayo de 2024
568	1023258	Xaltocan Lote 532	Nextlalpan	Estado de México	20 de mayo de 2024
569	1023259	Xaltocan Lote 545	Nextlalpan	Estado de México	20 de mayo de 2024
570	1023260	Xaltocan Lote 567	Nextlalpan	Estado de México	20 de mayo de 2024
571	1023261	Xaltocan Lote 605	Nextlalpan	Estado de México	20 de mayo de 2024
572	1023262	Xaltocan Lote 622	Nextlalpan	Estado de México	20 de mayo de 2024
573	1023263	Xaltocan Lote 626	Nextlalpan	Estado de México	20 de mayo de 2024
574	1023264	Xaltocan Lote 650	Nextlalpan	Estado de México	20 de mayo de 2024
575	1023265	Xaltocan Lote 656	Nextlalpan	Estado de México	20 de mayo de 2024
576	1023266	Xaltocan Lote 699	Nextlalpan	Estado de México	20 de mayo de 2024
577	1023267	Xaltocan Lote 706	Nextlalpan	Estado de México	20 de mayo de 2024
578	1023268	Xaltocan Lote 857	Nextlalpan	Estado de México	20 de mayo de 2024
579	1023269	Xaltocan Lote 884	Nextlalpan	Estado de México	20 de mayo de 2024
580	1023233	Xaltocan Lote 154	Nextlalpan	Estado de México	20 de mayo de 2024
581	1022667	Xaltocan Lote 244	Nextlalpan	Estado de México	18 de junio de 2024
582	1023273	Xaltocan Lote 79	Nextlalpan	Estado de México	18 de junio de 2024
583	1023274	Xaltocan Lote 80	Nextlalpan	Estado de México	18 de junio de 2024
584	1023278	Xaltocan Lote 118	Nextlalpan	Estado de México	18 de junio de 2024
585	1023279	Xaltocan Lote 134	Nextlalpan	Estado de México	18 de junio de 2024
586	1023282	Xaltocan Lote 141	Nextlalpan	Estado de México	18 de junio de 2024
587	1023271	Xaltocan Lote 53	Nextlalpan	Estado de México	18 de junio de 2024
588	1023272	Xaltocan Lote 69	Nextlalpan	Estado de México	18 de junio de 2024
589	1023275	Xaltocan Lote 85	Nextlalpan	Estado de México	18 de junio de 2024
590	1023276	Xaltocan Lote 93	Nextlalpan	Estado de México	18 de junio de 2024
591	1023280	Xaltocan Lote 138	Nextlalpan	Estado de México	18 de junio de 2024
592	1023281	Xaltocan Lote 140	Nextlalpan	Estado de México	18 de junio de 2024
593	1023283	Xaltocan Lote 153	Nextlalpan	Estado de México	18 de junio de 2024
594	1023284	Xaltocan Lote 262	Nextlalpan	Estado de México	18 de junio de 2024
595	1023285	Xaltocan Lote 371	Nextlalpan	Estado de México	18 de junio de 2024
596	1023286	Xaltocan Lote 434	Nextlalpan	Estado de México	18 de junio de 2024
597	1023287	Xaltocan Lote 438	Nextlalpan	Estado de México	18 de junio de 2024
598	1023288	Xaltocan Lote 471	Nextlalpan	Estado de México	18 de junio de 2024
599	1023277	Xaltocan Lote 97	Nextlalpan	Estado de México	18 de junio de 2024
600	1023289	Xaltocan Lote 473	Nextlalpan	Estado de México	18 de junio de 2024
601	1023290	Xaltocan Lote 494	Nextlalpan	Estado de México	18 de junio de 2024
602	1023291	Xaltocan Lote 510	Nextlalpan	Estado de México	18 de junio de 2024

603	1023292	Xaltocan Lote 520	Nextlalpan	Estado de México	18 de junio de 2024
604	1023293	Xaltocan Lote 537	Nextlalpan	Estado de México	18 de junio de 2024
605	1023294	Xaltocan Lote 547	Nextlalpan	Estado de México	18 de junio de 2024
606	1023295	Xaltocan Lote 554	Nextlalpan	Estado de México	18 de junio de 2024
607	1023296	Xaltocan Lote 570	Nextlalpan	Estado de México	18 de junio de 2024
608	1023298	Xaltocan Lote 590	Nextlalpan	Estado de México	18 de junio de 2024
609	1023300	Xaltocan Lote 639	Nextlalpan	Estado de México	18 de junio de 2024
610	1023301	Xaltocan Lote 659	Nextlalpan	Estado de México	18 de junio de 2024
611	1023302	Xaltocan Lote 661	Nextlalpan	Estado de México	18 de junio de 2024
612	1023304	Xaltocan Lote 666	Nextlalpan	Estado de México	18 de junio de 2024
613	1023305	Xaltocan Lote 686	Nextlalpan	Estado de México	18 de junio de 2024
614	1023306	Xaltocan Lote 698	Nextlalpan	Estado de México	18 de junio de 2024
615	1023307	Xaltocan Lote 702	Nextlalpan	Estado de México	18 de junio de 2024
616	1023308	Xaltocan Lote 703	Nextlalpan	Estado de México	18 de junio de 2024
617	1023310	Xaltocan Lote 758	Nextlalpan	Estado de México	18 de junio de 2024
618	1023312	Xaltocan Lote 760	Nextlalpan	Estado de México	18 de junio de 2024
619	1023314	Xaltocan Lote 762	Nextlalpan	Estado de México	18 de junio de 2024
620	1023321	Xaltocan Lote 774	Nextlalpan	Estado de México	18 de junio de 2024
621	1023322	Xaltocan Lote 776	Nextlalpan	Estado de México	18 de junio de 2024
622	1023324	Xaltocan Lote 789	Nextlalpan	Estado de México	18 de junio de 2024
623	1023325	Xaltocan Lote 877	Nextlalpan	Estado de México	18 de junio de 2024
624	1023326	Xaltocan Lote 897	Nextlalpan	Estado de México	18 de junio de 2024
625	1023327	Xaltocan Lote 901	Nextlalpan	Estado de México	18 de junio de 2024
626	1023328	Xaltocan Lote 408 Bis	Nextlalpan	Estado de México	18 de junio de 2024
627	1023299	Xaltocan Lote 597	Nextlalpan	Estado de México	18 de junio de 2024
628	1023303	Xaltocan Lote 664	Nextlalpan	Estado de México	18 de junio de 2024
629	1023309	Xaltocan Lote 757	Nextlalpan	Estado de México	18 de junio de 2024
630	1023311	Xaltocan Lote 759	Nextlalpan	Estado de México	18 de junio de 2024
631	1023313	Xaltocan Lote 761	Nextlalpan	Estado de México	18 de junio de 2024
632	1023315	Xaltocan Lote 763	Nextlalpan	Estado de México	18 de junio de 2024
633	1023316	Xaltocan Lote 764	Nextlalpan	Estado de México	18 de junio de 2024
634	1023317	Xaltocan Lote 765	Nextlalpan	Estado de México	18 de junio de 2024
635	1023318	Xaltocan Lote 766	Nextlalpan	Estado de México	18 de junio de 2024
636	1023319	Xaltocan Lote 767	Nextlalpan	Estado de México	18 de junio de 2024
637	1023320	Xaltocan Lote 768	Nextlalpan	Estado de México	18 de junio de 2024
638	1023323	Xaltocan Lote 785	Nextlalpan	Estado de México	18 de junio de 2024
639	1023270	Xaltocan Lote 48	Nextlalpan	Estado de México	18 de junio de 2024
640	1023297	Xaltocan Lote 571	Nextlalpan	Estado de México	18 de junio de 2024
641	1023329	Xaltocan Lote 3	Nextlalpan	Estado de México	3 de julio de 2024
642	1023330	Xaltocan Lote 51	Nextlalpan	Estado de México	3 de julio de 2024
643	1023331	Xaltocan Lote 52	Nextlalpan	Estado de México	3 de julio de 2024
644	1023333	Xaltocan Lote 117	Nextlalpan	Estado de México	3 de julio de 2024
645	1023334	Xaltocan Lote 191	Nextlalpan	Estado de México	3 de julio de 2024
646	1023335	Xaltocan Lote 210	Nextlalpan	Estado de México	3 de julio de 2024
647	1023336	Xaltocan Lote 217	Nextlalpan	Estado de México	3 de julio de 2024
648	1023337	Xaltocan Lote 218	Nextlalpan	Estado de México	3 de julio de 2024
649	1023338	Xaltocan Lote 233	Nextlalpan	Estado de México	3 de julio de 2024
650	1023339	Xaltocan Lote 242	Nextlalpan	Estado de México	3 de julio de 2024

651	1023340	Xaltocan Lote 252	Nextlalpan	Estado de México	3 de julio de 2024
652	1023341	Xaltocan Lote 266	Nextlalpan	Estado de México	3 de julio de 2024
653	1023342	Xaltocan Lote 268	Nextlalpan	Estado de México	3 de julio de 2024
654	1023343	Xaltocan Lote 283	Nextlalpan	Estado de México	3 de julio de 2024
655	1023344	Xaltocan Lote 307	Nextlalpan	Estado de México	3 de julio de 2024
656	1023345	Xaltocan Lote 355	Nextlalpan	Estado de México	3 de julio de 2024
657	1023346	Xaltocan Lote 361	Nextlalpan	Estado de México	3 de julio de 2024
658	1023347	Xaltocan Lote 379	Nextlalpan	Estado de México	3 de julio de 2024
659	1023348	Xaltocan Lote 400	Nextlalpan	Estado de México	3 de julio de 2024
660	1023349	Xaltocan Lote 401	Nextlalpan	Estado de México	3 de julio de 2024
661	1023350	Xaltocan Lote 420	Nextlalpan	Estado de México	3 de julio de 2024
662	1023351	Xaltocan Lote 424	Nextlalpan	Estado de México	3 de julio de 2024
663	1023352	Xaltocan Lote 425	Nextlalpan	Estado de México	3 de julio de 2024
664	1023353	Xaltocan Lote 446	Nextlalpan	Estado de México	3 de julio de 2024
665	1023354	Xaltocan Lote 447	Nextlalpan	Estado de México	3 de julio de 2024
666	1023355	Xaltocan Lote 468	Nextlalpan	Estado de México	3 de julio de 2024
667	1023356	Xaltocan Lote 469	Nextlalpan	Estado de México	3 de julio de 2024
668	1023332	Xaltocan Lote 87	Nextlalpan	Estado de México	3 de julio de 2024
669	1023357	Xaltocan Lote 493	Nextlalpan	Estado de México	3 de julio de 2024
670	1023358	Xaltocan Lote 519	Nextlalpan	Estado de México	3 de julio de 2024
671	1023359	Xaltocan Lote 542	Nextlalpan	Estado de México	3 de julio de 2024
672	1023360	Xaltocan Lote 565	Nextlalpan	Estado de México	3 de julio de 2024
673	1023361	Xaltocan Lote 587	Nextlalpan	Estado de México	3 de julio de 2024
674	1023362	Xaltocan Lote 770	Nextlalpan	Estado de México	3 de julio de 2024
675	1023363	Xaltocan Lote 906	Nextlalpan	Estado de México	3 de julio de 2024
676	1023364	Xaltocan Lote 907	Nextlalpan	Estado de México	3 de julio de 2024
677	1022635	Los Cerritos	Peribán	Michoacán de Ocampo	14 de septiembre de 2020
678	1022637	Aeropuerto San Felipe	Mexicali	Baja California	24 de noviembre de 2020
679	94813	Lote número III, Manzana 714	Madera	Chihuahua	15 de diciembre de 2020
680	1022723	San Basilio o San Juanico Fracción B	Loreto	Baja California Sur	05 de julio de 2022
681	1022687	San Basilio o San Juanico Fracc. A	Loreto	Baja California Sur	22 de julio de 2022
682	1023076	El Brasil	Socoltenango	Chiapas	05 de abril de 2023
683	1023102	El Sinaí Fracción I	Bacalar	Quintana Roo	03 de mayo de 2023
684	1023108	Tanque de regulación a Gravedad Chicana (TRG-CH)	Calakmul	Campeche	23 de agosto de 2023
685	94814	La Bufadora	Ensenada	Baja California	16 de octubre de 2023
686	1022638	Barrio Candelaria	Coyotepec	Puebla	19 de octubre de 2023
687	94815	Lote Rústico 25-A	San Juan Mazatlán	Oaxaca	28 de diciembre de 2023
688	94816	Lote Rústico 106, Colonia Agrícola y Ganadera Valle de las Palmas	Tecate	Baja California	8 de marzo de 2024
689	1023166	Primera fracción segregada del predio rústico La Jungla II	Campeche	Campeche	11 de marzo de 2024
690	1023231	Terreno El Tapir	Kinchil	Yucatán	12 de marzo de 2024

691	1023172	Emiliano Zapata II	Marqués de Comillas	Chiapas	19 de junio de 2024
692	1023173	Emiliano Zapata II	Marqués de Comillas	Chiapas	19 de junio de 2024
693	1023170	Emiliano Zapata II	Marqués de Comillas	Chiapas	19 de junio de 2024
694	1023167	Emiliano Zapata II	Marqués de Comillas	Chiapas	19 de junio de 2024
695	1023171	Emiliano Zapata II	Marqués de Comillas	Chiapas	19 de junio de 2024
696	1023168	Emiliano Zapata II	Marqués de Comillas	Chiapas	19 de junio de 2024
697	1023169	Emiliano Zapata II	Marqués de Comillas	Chiapas	19 de junio de 2024
698	1023366	Mercado Cuacnopalan	Palmar de Bravo	Puebla	22 de julio de 2024
699	1023367	Colonia denominada Luis Dolando Colosio Murrieta	Solidaridad	Quintana Roo	20 de agosto de 2024
700	1023368	Zona Achurada del Ejido Chunyaxché polígono 1 y polígono 2	Felipe Carrillo Puerto	Quintana Roo	23 de agosto de 2024

Los anteriores, son los únicos títulos de propiedad derivados de los procedimientos de enajenación onerosa de terrenos nacionales, directamente o mediante subasta, o en cumplimiento de ejecutorias, a favor de particulares emitidos por la Secretaría de Desarrollo Agrario, Territorial y Urbano, durante el periodo comprendido entre el 1 de diciembre de 2018 y 25 de septiembre de 2024; mismos que cumplen con todas las características y requisitos que exigen las normas aplicables en la materia, por lo que únicamente, se reconoce la validez de los títulos referidos en el presente aviso.

El presente Aviso se emite con la finalidad de salvaguardar los intereses del patrimonio de la Nación, así como para otorgar certeza y seguridad jurídica a la ciudadanía y la sociedad mexicana en general, para que éstos cuenten con la información referente y eviten ser víctimas de actos fraudulentos e ilegales en materia de transacciones inmobiliarias cuyo origen sean terrenos nacionales enajenados a favor de particulares.

TRANSITORIOS

PRIMERO.- Con el presente Aviso, se dan a conocer los títulos de propiedad que la Secretaría de Desarrollo Agrario, Territorial y Urbano ha expedido derivados de los procedimientos de enajenación onerosa de terrenos nacionales directamente o mediante subasta, o en cumplimiento de ejecutorias, a favor de particulares, durante el periodo comprendido entre el 1 de diciembre de 2018 y 25 de septiembre de 2024, por lo que el Gobierno Federal no reconoce ningún otro título emitido en ese periodo, salvo los ya indicados.

SEGUNDO.- Cualquier título de propiedad derivado de la enajenación de terrenos nacionales a favor de particulares, presuntamente emitido por la Secretaría de Desarrollo Agrario, Territorial y Urbano durante el periodo comprendido del 1 de diciembre de 2018 al 25 de septiembre de 2024, y que no se encuentre enlistado en el presente Aviso, deberá ser considerado como apócrifo y sin ningún efecto jurídico.

Las autoridades federales, estatales o municipales o, en su caso, fedatarios público, que tengan a la vista un título expedido del 1 de diciembre de 2018 al 25 de septiembre de 2024, distinto a los señalados en el presente Aviso, deberán notificar a la Secretaría de Desarrollo Agrario, Territorial y Urbano y demás autoridades competentes, para que éstas lleven a cabo las acciones legales que correspondan de conformidad con sus atribuciones.

TERCERO.- Respecto de cualquier título de propiedad cuyo origen sea la enajenación de un terreno nacional a un particular, expedido en un periodo distinto al señalado en el presente Aviso, las autoridades estatales, municipales, los fedatarios públicos que actúan en el territorio nacional, o las personas físicas o morales cuya actividad verse sobre actos en los cuales se declare, reconozca, adquiera, transmita, modifique, limite, grave o extinga la propiedad o posesión de bienes raíces, o cualquier derecho real sobre los mismos, deberán solicitar a la Secretaría de Desarrollo Agrario, Territorial y Urbano que confirme si el título de propiedad que tienen a la vista y con el cual se pretende acreditar un derecho, fue debidamente emitido en cumplimiento a los requisitos que exigen la normatividad y leyes aplicables en la materia.

Ciudad de México, a 25 de septiembre, 2024.- El Secretario de Desarrollo Agrario, Territorial y Urbano,
Román Guillermo Meyer Falcón.- Rúbrica.