

SECRETARÍA DE DESARROLLO AGRARIO, TERRITORIAL Y URBANO

AVISO de medición y deslinde del predio denominado TN3-DZIT-01, con una superficie aproximada de 47,158.18 metros cuadrados, ubicado en el Municipio de Dzitbalché, Estado de Campeche.

Al margen un sello con el Escudo Nacional, que dice: Estados Unidos Mexicanos.- DESARROLLO TERRITORIAL.- Secretaría de Desarrollo Agrario, Territorial y Urbano.

AVISO DE DESLINDE

AVISO DE MEDICIÓN Y DESLINDE DEL PREDIO DENOMINADO *TN3-DZIT-01*, CON UNA SUPERFICIE APROXIMADA DE 47,158.18 METROS CUADRADOS, UBICADO EN EL MUNICIPIO DE DZITBALCHÉ, ESTADO DE CAMPECHE.

En atención a las Obras del Gobierno de México consideradas de interés público y seguridad nacional, así como los proyectos prioritarios y estratégicos para el desarrollo nacional, con la finalidad de procurar por el óptimo aprovechamiento de los bienes del dominio público de la federación y atendiendo al Plan Nacional de Desarrollo 2019-2024, en el caso específico del Proyecto Prioritario denominado Tren Maya, FONATUR Tren Maya, S.A. de C.V., realiza una solicitud sobre el polígono denominado *TN3-DZIT-01* con fundamento en lo dispuesto por los artículos 27 de la Constitución Política de los Estados Unidos Mexicanos; 41 de la Ley Orgánica de la Administración Pública Federal; 1, 2, 12, 13, 19, y 50 de la Ley Federal de Procedimiento Administrativo; 2, 6 fracción VII, 28, 49, 59 al 61, 66 y 84 de la Ley General de Bienes Nacionales; 2, 158, 159, 161 y demás aplicables de la Ley Agraria; 112 del Reglamento de la Ley Agraria en materia de Ordenamiento de la Propiedad Rural y 20 fracciones V y XII del Reglamento Interior de la Secretaría de Desarrollo Agrario, Territorial y Urbano, se faculta a la Secretaría de Desarrollo Agrario, Territorial y Urbano, a través de la Subsecretaría de Ordenamiento Territorial y Agrario y, la Dirección General de Ordenamiento de la Propiedad Rural, para la administración de los terrenos baldíos y nacionales.

Esta última, mediante oficio No.II210.DGOPR.DTN.03888.2024 del 23 de febrero de 2024, autorizó los trabajos de medición y deslinde del predio presuntamente propiedad de la nación denominado *TN3-DZIT-01*, con una superficie aproximada de 47,158.18 metros cuadrados, ubicado en el municipio de Dzitbalché, estado de Campeche. Asimismo, en el oficio de referencia se comisionó al suscrito perito deslindador para llevar a cabo la medición y deslinde del citado predio, por lo que, en cumplimiento a los artículos 14 Constitucional, 3 de la Ley Federal de Procedimiento Administrativo, 160 de la Ley Agraria, 101, 104 y 105 Fracción I del Reglamento de la Ley Agraria en Materia de Ordenamiento de la Propiedad Rural, se publica, por una sola vez en el Diario Oficial de la Federación, en el Periódico Oficial del Gobierno del estado de Campeche y en el periódico de mayor circulación de esa entidad federativa con efectos de notificación a los propietarios, poseedores, colindantes y todo aquel que considere que los trabajos de deslinde lo pudiesen afectar, para que dentro del plazo de 30 días hábiles contados a partir de la publicación del presente Aviso en el Diario Oficial de la Federación, comparezcan para exponer lo que a su derecho convenga, así como para presentar la documentación que fundamente su dicho en copia certificada o en copia simple acompañada del documento original para su cotejo, en términos de la fracción II del artículo 15-A de la Ley Federal de Procedimiento Administrativo. Así mismo, en su comparecencia deberán señalar domicilio cierto para oír y recibir notificaciones. El croquis se encontrará a la vista de cualquier interesado correspondiente en la oficina de representación ubicada en Avenida 16 de Septiembre S/N, Palacio Federal, 2º Piso, Colonia Centro, San Francisco de Campeche, Campeche, C.P. 24000, México. Se hace saber que dicho aviso con el croquis respectivo se fijará a su vez, en los parajes cercanos al predio.

A las personas que no presenten sus documentos dentro del plazo señalado, o que habiendo sido notificadas a presenciar el deslinde no concurran al mismo, se les tendrá como conformes con sus resultados.

Para tal efecto, se especifica sobre el predio lo siguiente:

Predio: *TN3-DZIT-01*

Solicitante: FONATUR Tren Maya, S.A. de C.V.

Expediente: DGOPR/IETN-04CC/63/2023

Estado: Campeche

Municipio: Dzitbalché

Superficie: 47,158.18 metros cuadrados.

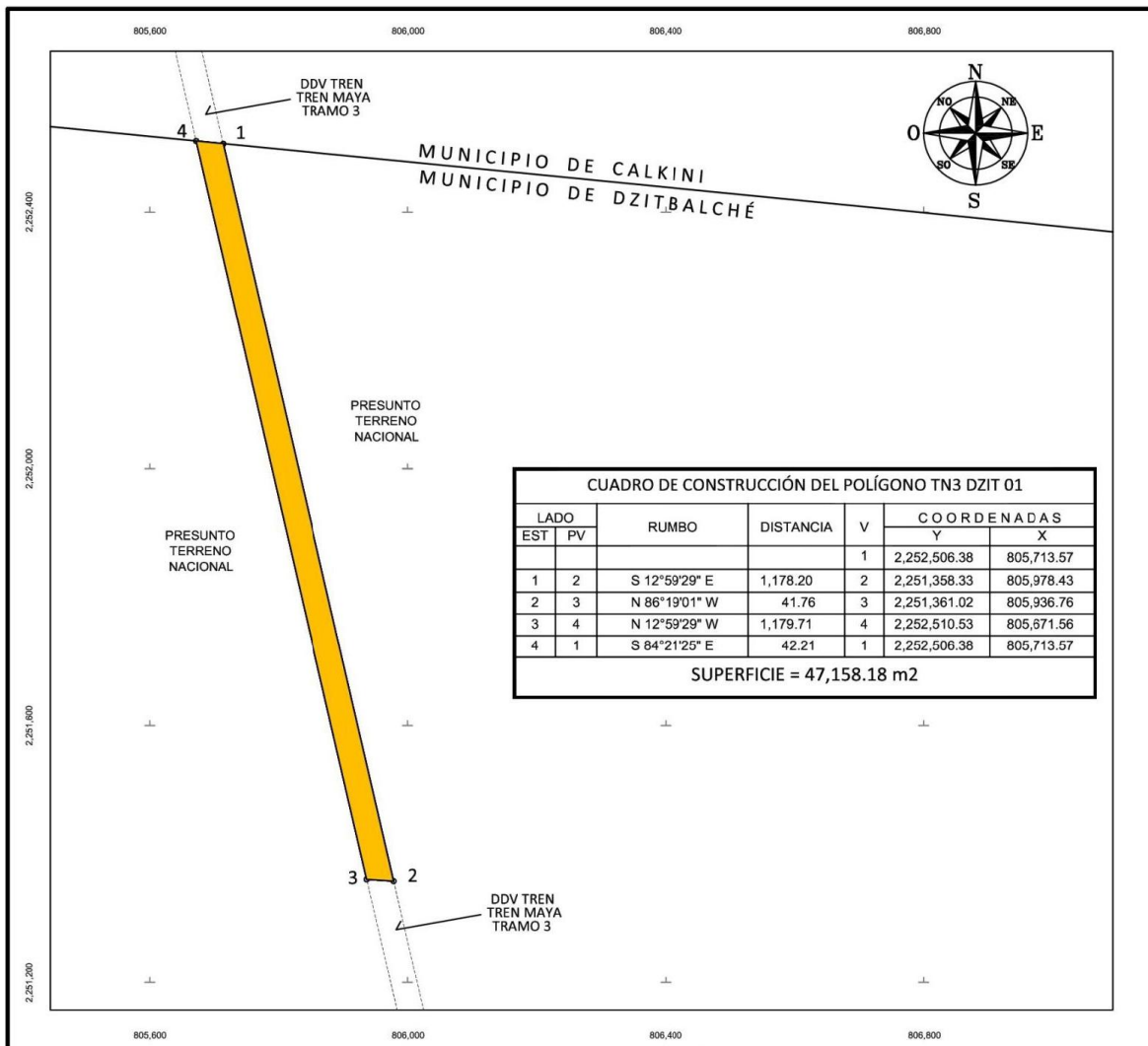
Las medidas, colindancias y coordenadas de ubicación geográfica del predio son las siguientes:

AL NOROESTE: Derecho de Vía del Tramo 3 del Proyecto Tren Maya.

AL SURESTE: Derecho de Vía del Tramo 3 del Proyecto Tren Maya.

AL ESTE: Presunto Terreno Nacional.

AL OESTE: Presunto Terreno Nacional.



Campeche, Campeche, a 26 de febrero de 2024.- Perito Comisionado, **Alberto Fuentes López**.- Rúbrica.

AVISO de medición y deslinde del predio denominado T2-F5-EXP-61, con una superficie aproximada de 142.12 metros cuadrados, ubicado en el Municipio de Campeche, Estado de Campeche.

Al margen un sello con el Escudo Nacional, que dice: Estados Unidos Mexicanos.- DESARROLLO TERRITORIAL.- Secretaría de Desarrollo Agrario, Territorial y Urbano.

AVISO DE DESLINDE

AVISO DE MEDICIÓN Y DESLINDE DEL PREDIO DENOMINADO *T2-F5-EXP-61*, CON UNA SUPERFICIE APROXIMADA DE 142.12 METROS CUADRADOS, UBICADO EN EL MUNICIPIO DE CAMPECHE, ESTADO DE CAMPECHE.

En atención a las Obras del Gobierno de México consideradas de interés público y seguridad nacional, así como los proyectos prioritarios y estratégicos para el desarrollo nacional, con la finalidad de procurar por el óptimo aprovechamiento de los bienes del dominio público de la federación y atendiendo al Plan Nacional de Desarrollo 2019-2024, en el caso específico del Proyecto Prioritario denominado Tren Maya, FONATUR Tren Maya, S.A. de C.V., realiza una solicitud sobre el polígono denominado *T2-F5-EXP-61* con fundamento en lo dispuesto por los artículos 27 de la Constitución Política de los Estados Unidos Mexicanos; 41 de la Ley Orgánica de la Administración Pública Federal; 1, 2, 12, 13, 19, y 50 de la Ley Federal de Procedimiento Administrativo; 2, 6 fracción VII, 28, 49, 59 al 61, 66 y 84 de la Ley General de Bienes Nacionales; 2, 158, 159, 161 y demás aplicables de la Ley Agraria; 112 del Reglamento de la Ley Agraria en materia de Ordenamiento de la Propiedad Rural y 20 fracciones V y XII del Reglamento Interior de la Secretaría de Desarrollo Agrario, Territorial y Urbano, se faculta a la Secretaría de Desarrollo Agrario, Territorial y Urbano, a través de la Subsecretaría de Ordenamiento Territorial y Agrario y, la Dirección General de Ordenamiento de la Propiedad Rural, para la administración de los terrenos baldíos y nacionales.

Esta última, mediante oficio No.II210.DGOPR.DTN.03889.2024 del 23 de febrero de 2024, autorizó los trabajos de medición y deslinde del predio presuntamente propiedad de la nación denominado *T2-F5-EXP-61*, con una superficie aproximada de 142.12 metros cuadrados, ubicado en el municipio de Campeche, estado de Campeche. Asimismo, en el oficio de referencia se comisionó al suscrito perito deslindador para llevar a cabo la medición y deslinde del citado predio, por lo que, en cumplimiento a los artículos 14 Constitucional, 3 de la Ley Federal de Procedimiento Administrativo, 160 de la Ley Agraria, 101, 104 y 105 Fracción I del Reglamento de la Ley Agraria en Materia de Ordenamiento de la Propiedad Rural, se publica, por una sola vez en el Diario Oficial de la Federación, en el Periódico Oficial del Gobierno del estado de Campeche y en el periódico de mayor circulación de esa entidad federativa con efectos de notificación a los propietarios, poseedores, colindantes y todo aquel que considere que los trabajos de deslinde lo pudiesen afectar, para que dentro del plazo de 30 días hábiles contados a partir de la publicación del presente Aviso en el Diario Oficial de la Federación, comparezcan para exponer lo que a su derecho convenga, así como para presentar la documentación que fundamente su dicho en copia certificada o en copia simple acompañada del documento original para su cotejo, en términos de la fracción II del artículo 15-A de la Ley Federal de Procedimiento Administrativo. Así mismo, en su comparecencia deberán señalar domicilio cierto para oír y recibir notificaciones. El croquis se encontrará a la vista de cualquier interesado correspondiente en la oficina de representación ubicada en Avenida 16 de Septiembre S/N, Palacio Federal, 2º Piso, Colonia Centro, San Francisco de Campeche, Campeche, C.P. 24000, México. Se hace saber que dicho aviso con el croquis respectivo se fijará a su vez, en los parajes cercanos al predio.

A las personas que no presenten sus documentos dentro del plazo señalado, o que habiendo sido notificadas a presenciar el deslinde no concurran al mismo, se les tendrá como conformes con sus resultados.

Para tal efecto, se especifica sobre el predio lo siguiente:

Predio: T2-F5-EXP-61

Solicitante: FONATUR Tren Maya, S.A. de C.V.

Expediente: DGOPR/IETN-04CC/202/2023

Estado: Campeche

Municipio: Campeche

Superficie: 142.12 metros cuadrados.

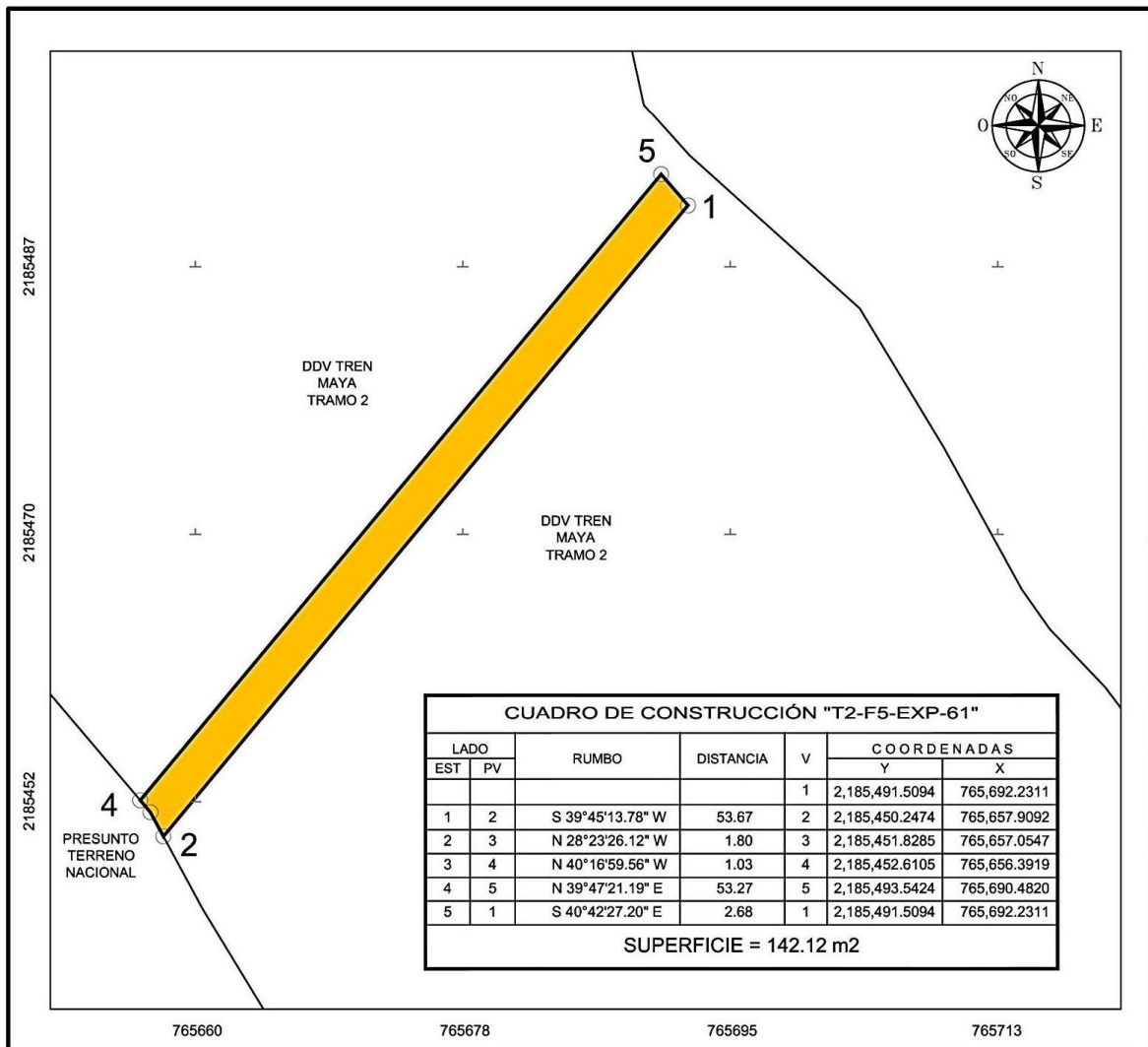
Las medidas, colindancias y coordenadas de ubicación geográfica del predio son las siguientes:

AL NORTE: Derecho de Vía del Tramo 2 del Proyecto Tren Maya.

AL SUR: Derecho de Vía del Tramo 2 del Proyecto Tren Maya.

AL ESTE: Derecho de Vía del Tramo 2 del Proyecto Tren Maya.

AL SUROESTE: Presunto Terreno Nacional.



Campeche, Campeche, a 26 de febrero de 2024.- Perito Comisionado, **Alberto Fuentes López**.- Rúbrica.

AVISO de medición y deslinde del predio denominado T2-F5-EXP-68, con una superficie aproximada de 132.24 metros cuadrados, ubicado en el Municipio de Hecelchakán, Estado de Campeche.

Al margen un sello con el Escudo Nacional, que dice: Estados Unidos Mexicanos.- DESARROLLO TERRITORIAL.- Secretaría de Desarrollo Agrario, Territorial y Urbano.

AVISO DE DESLINDE

AVISO DE MEDICIÓN Y DESLINDE DEL PREDIO DENOMINADO *T2-F5-EXP-68*, CON UNA SUPERFICIE APROXIMADA DE 132.24 METROS CUADRADOS, UBICADO EN EL MUNICIPIO DE HECELCHAKÁN, ESTADO DE CAMPECHE.

En atención a las Obras del Gobierno de México consideradas de interés público y seguridad nacional, así como los proyectos prioritarios y estratégicos para el desarrollo nacional, con la finalidad de procurar por el óptimo aprovechamiento de los bienes del dominio público de la federación y atendiendo al Plan Nacional de Desarrollo 2019-2024, en el caso específico del Proyecto Prioritario denominado Tren Maya, FONATUR Tren Maya, S.A. de C.V., realiza una solicitud sobre el polígono denominado *T2-F5-EXP-68* con fundamento en lo dispuesto por los artículos 27 de la Constitución Política de los Estados Unidos Mexicanos; 41 de la Ley Orgánica de la Administración Pública Federal; 1, 2, 12, 13, 19, y 50 de la Ley Federal de Procedimiento Administrativo; 2, 6 fracción VII, 28, 49, 59 al 61, 66 y 84 de la Ley General de Bienes Nacionales; 2, 158, 159, 161 y demás aplicables de la Ley Agraria; 112 del Reglamento de la Ley Agraria en materia de Ordenamiento de la Propiedad Rural y 20 fracciones V y XII del Reglamento Interior de la Secretaría de Desarrollo Agrario, Territorial y Urbano, se faculta a la Secretaría de Desarrollo Agrario, Territorial y Urbano, a través de la Subsecretaría de Ordenamiento Territorial y Agrario y, la Dirección General de Ordenamiento de la Propiedad Rural, para la administración de los terrenos baldíos y nacionales.

Esta última, mediante oficio No.II210.DGOPR.DTN.03890.2024 del 23 de febrero de 2024, autorizó los trabajos de medición y deslinde del predio presuntamente propiedad de la nación denominado *T2-F5-EXP-68*, con una superficie aproximada de 132.24 metros cuadrados, ubicado en el municipio de Hecelchakán, estado de Campeche. Asimismo, en el oficio de referencia se comisionó al suscrito perito deslindador para llevar a cabo la medición y deslinde del citado predio, por lo que, en cumplimiento a los artículos 14 Constitucional, 3 de la Ley Federal de Procedimiento Administrativo, 160 de la Ley Agraria, 101, 104 y 105 Fracción I del Reglamento de la Ley Agraria en Materia de Ordenamiento de la Propiedad Rural, se publica, por una sola vez en el Diario Oficial de la Federación, en el Periódico Oficial del Gobierno del estado de Campeche y en el periódico de mayor circulación de esa entidad federativa con efectos de notificación a los propietarios, poseedores, colindantes y todo aquel que considere que los trabajos de deslinde lo pudiesen afectar, para que dentro del plazo de 30 días hábiles contados a partir de la publicación del presente Aviso en el Diario Oficial de la Federación, comparezcan para exponer lo que a su derecho convenga, así como para presentar la documentación que fundamente su dicho en copia certificada o en copia simple acompañada del documento original para su cotejo, en términos de la fracción II del artículo 15-A de la Ley Federal de Procedimiento Administrativo. Así mismo, en su comparecencia deberán señalar domicilio cierto para oír y recibir notificaciones. El croquis se encontrará a la vista de cualquier interesado correspondiente en la oficina de representación ubicada en Avenida 16 de Septiembre S/N, Palacio Federal, 2° Piso, Colonia Centro, San Francisco de Campeche, Campeche, C.P. 24000, México. Se hace saber que dicho aviso con el croquis respectivo se fijará a su vez, en los parajes cercanos al predio.

A las personas que no presenten sus documentos dentro del plazo señalado, o que habiendo sido notificadas a presenciar el deslinde no concurran al mismo, se les tendrá como conformes con sus resultados.

Para tal efecto, se especifica sobre el predio lo siguiente:

Predio: T2-F5-EXP-68

Solicitante: FONATUR Tren Maya, S.A. de C.V.

Expediente: DGOPR/IETN-04CC/202/2023

Estado: Campeche

Municipio: Hecelchakán

Superficie: 132.24 metros cuadrados.

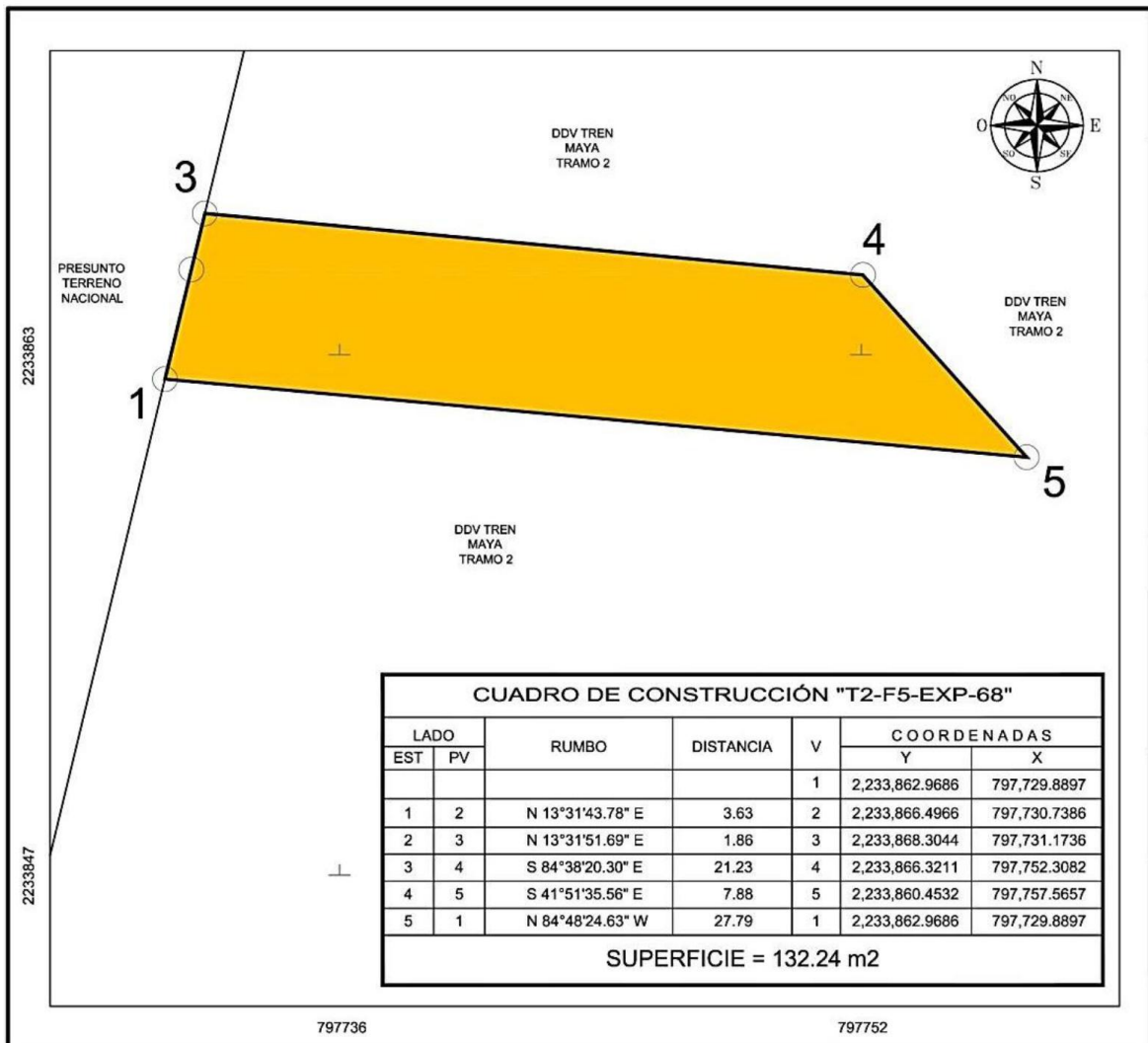
Las medidas, colindancias y coordenadas de ubicación geográfica del predio son las siguientes:

AL NORTE: Derecho de Vía del Tramo 2 del Proyecto Tren Maya.

AL SUR: Derecho de Vía del Tramo 2 del Proyecto Tren Maya.

AL ESTE: Derecho de Vía del Tramo 2 del Proyecto Tren Maya.

AL OESTE: Presunto Terreno Nacional.



Campeche, Campeche, a 26 de febrero de 2024.- Perito Comisionado, **Alberto Fuentes López**.- Rúbrica.

AVISO de medición y deslinde del predio denominado T2-F5-EXP-69 (b), con una superficie aproximada de 5,670.04 metros cuadrados, ubicado en el Municipio de Hecelchakán, Estado de Campeche.

Al margen un sello con el Escudo Nacional, que dice: Estados Unidos Mexicanos.- DESARROLLO TERRITORIAL.- Secretaría de Desarrollo Agrario, Territorial y Urbano.

AVISO DE DESLINDE

AVISO DE MEDICIÓN Y DESLINDE DEL PREDIO DENOMINADO T2-F5-EXP-69 (b), CON UNA SUPERFICIE APROXIMADA DE 5,670.04 METROS CUADRADOS, UBICADO EN EL MUNICIPIO DE HECELCHAKÁN, ESTADO DE CAMPECHE.

En atención a las Obras del Gobierno de México consideradas de interés público y seguridad nacional, así como los proyectos prioritarios y estratégicos para el desarrollo nacional, con la finalidad de procurar por el óptimo aprovechamiento de los bienes del dominio público de la federación y atendiendo al Plan Nacional de Desarrollo 2019-2024, en el caso específico del Proyecto Prioritario denominado Tren Maya, FONATUR Tren Maya, S.A. de C.V., realiza una solicitud sobre el polígono denominado *T2-F5-EXP-69 (b)* con fundamento en lo dispuesto por los artículos 27 de la Constitución Política de los Estados Unidos Mexicanos; 41 de la Ley Orgánica de la Administración Pública Federal; 1, 2, 12, 13, 19, y 50 de la Ley Federal de Procedimiento Administrativo; 2, 6 fracción VII, 28, 49, 59 al 61, 66 y 84 de la Ley General de Bienes Nacionales; 2, 158, 159, 161 y demás aplicables de la Ley Agraria; 112 del Reglamento de la Ley Agraria en materia de Ordenamiento de la Propiedad Rural y 20 fracciones V y XII del Reglamento Interior de la Secretaría de Desarrollo Agrario, Territorial y Urbano, se faculta a la Secretaría de Desarrollo Agrario, Territorial y Urbano, a través de la Subsecretaría de Ordenamiento Territorial y Agrario y, la Dirección General de Ordenamiento de la Propiedad Rural, para la administración de los terrenos baldíos y nacionales.

Esta última, mediante oficio No.II210.DGOPR.DTN.03891.2024 del 23 de febrero de 2024, autorizó los trabajos de medición y deslinde del predio presuntamente propiedad de la nación denominado *T2-F5-EXP-69 (b)*, con una superficie aproximada de 5,670.04 metros cuadrados, ubicado en el municipio de Hecelchakán, estado de Campeche. Asimismo, en el oficio de referencia se comisionó al suscrito perito deslindador para llevar a cabo la medición y deslinde del citado predio, por lo que, en cumplimiento a los artículos 14 Constitucional, 3 de la Ley Federal de Procedimiento Administrativo, 160 de la Ley Agraria, 101, 104 y 105 Fracción I del Reglamento de la Ley Agraria en Materia de Ordenamiento de la Propiedad Rural, se publica, por una sola vez en el Diario Oficial de la Federación, en el Periódico Oficial del Gobierno del estado de Campeche y en el periódico de mayor circulación de esa entidad federativa con efectos de notificación a los propietarios, poseedores, colindantes y todo aquel que considere que los trabajos de deslinde lo pudiesen afectar, para que dentro del plazo de 30 días hábiles contados a partir de la publicación del presente Aviso en el Diario Oficial de la Federación, comparezcan para exponer lo que a su derecho convenga, así como para presentar la documentación que fundamente su dicho en copia certificada o en copia simple acompañada del documento original para su cotejo, en términos de la fracción II del artículo 15-A de la Ley Federal de Procedimiento Administrativo. Así mismo, en su comparecencia deberán señalar domicilio cierto para oír y recibir notificaciones. El croquis se encontrará a la vista de cualquier interesado correspondiente en la oficina de representación ubicada en Avenida 16 de Septiembre S/N, Palacio Federal, 2° Piso, Colonia Centro, San Francisco de Campeche, Campeche, C.P. 24000, México. Se hace saber que dicho aviso con el croquis respectivo se fijará a su vez, en los parajes cercanos al predio.

A las personas que no presenten sus documentos dentro del plazo señalado, o que habiendo sido notificadas a presenciar el deslinde no concurran al mismo, se les tendrá como conformes con sus resultados.

Para tal efecto, se especifica sobre el predio lo siguiente:

Predio: *T2-F5-EXP-69 (b)*

Solicitante: FONATUR Tren Maya, S.A. de C.V.

Expediente: DGOPR/IETN-04CC/202/2023

Estado: Campeche

Municipio: Hecelchakán

Superficie: 5,670.04 metros cuadrados.

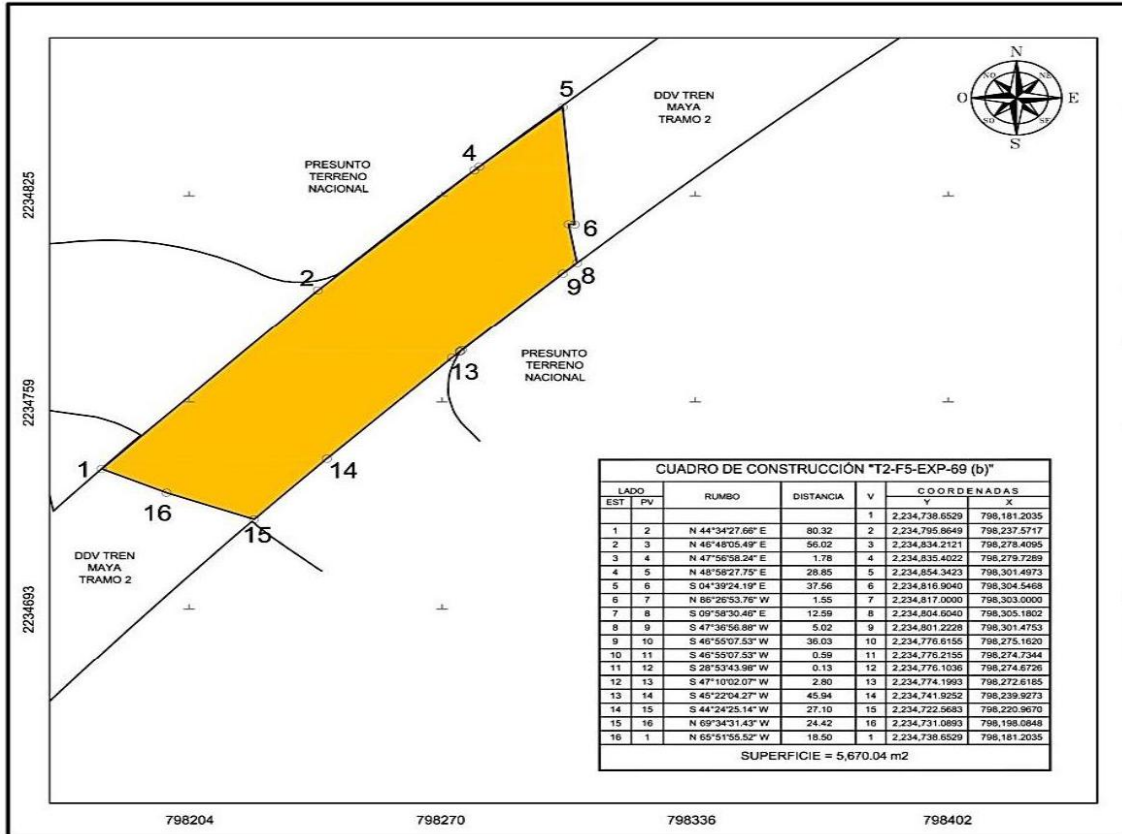
Las medidas, colindancias y coordenadas de ubicación geográfica del predio son las siguientes:

AL NORTE: Derecho de Vía del Tramo 2 del Proyecto Tren Maya.

AL SUR: Derecho de Vía del Tramo 2 del Proyecto Tren Maya.

AL ESTE: Derecho de Vía del Tramo 2 del Proyecto Tren Maya.

AL OESTE: Presunto Terreno Nacional.



LADO EST	PV	RUMBO	DISTANCIA	V	COORDENADAS	
					Y	X
				1	2,234,738.6529	798,181.2035
1	2	N 44°34'27.66" E	80.32	2	2,234,795.8649	798,237.5717
2	3	N 46°48'05.49" E	56.02	3	2,234,834.2121	798,278.4095
3	4	N 47°56'58.24" E	1.78	4	2,234,835.4022	798,279.7289
4	5	N 48°58'27.75" E	28.85	5	2,234,854.3423	798,301.4973
5	6	S 04°39'24.19" E	37.56	6	2,234,816.9040	798,304.5468
6	7	N 86°26'53.76" W	1.55	7	2,234,817.0000	798,303.0000
7	8	S 09°58'30.46" E	12.59	8	2,234,804.6040	798,305.1802
8	9	S 47°36'56.88" W	5.02	9	2,234,801.2228	798,301.4753
9	10	S 46°55'07.53" W	36.03	10	2,234,776.6155	798,275.1620
10	11	S 46°55'07.53" W	0.59	11	2,234,776.2155	798,274.7344
11	12	S 28°53'43.98" W	0.13	12	2,234,776.1036	798,274.6726
12	13	S 47°10'02.07" W	2.80	13	2,234,774.1993	798,272.6185
13	14	S 45°22'04.27" W	45.94	14	2,234,741.9252	798,239.9273
14	15	S 44°24'25.14" W	27.10	15	2,234,722.5683	798,220.9670
15	16	N 69°34'31.43" W	24.42	16	2,234,731.0893	798,198.0848
16	1	N 65°51'55.52" W	18.50	1	2,234,738.6529	798,181.2035

SUPERFICIE = 5,670.04 m2

AVISO de medición y deslinde del predio denominado T2-F5-EXP-69 (c), con una superficie aproximada de 4,125.50 metros cuadrados, ubicado en el Municipio de Hecelchakán, Estado de Campeche.

Al margen un sello con el Escudo Nacional, que dice: Estados Unidos Mexicanos.- DESARROLLO TERRITORIAL.- Secretaría de Desarrollo Agrario, Territorial y Urbano.

AVISO DE DESLINDE

AVISO DE MEDICIÓN Y DESLINDE DEL PREDIO DENOMINADO T2-F5-EXP-69 (c), CON UNA SUPERFICIE APROXIMADA DE 4,125.50 METROS CUADRADOS, UBICADO EN EL MUNICIPIO DE HECELCHAKÁN, ESTADO DE CAMPECHE.

En atención a las Obras del Gobierno de México consideradas de interés público y seguridad nacional, así como los proyectos prioritarios y estratégicos para el desarrollo nacional, con la finalidad de procurar por el óptimo aprovechamiento de los bienes del dominio público de la federación y atendiendo al Plan Nacional de Desarrollo 2019-2024, en el caso específico del Proyecto Prioritario denominado Tren Maya, FONATUR Tren Maya, S.A. de C.V., realiza una solicitud sobre el polígono denominado *T2-F5-EXP-69 (c)* con fundamento en lo dispuesto por los artículos 27 de la Constitución Política de los Estados Unidos Mexicanos; 41 de la Ley Orgánica de la Administración Pública Federal; 1, 2, 12, 13, 19, y 50 de la Ley Federal de Procedimiento Administrativo; 2, 6 fracción VII, 28, 49, 59 al 61, 66 y 84 de la Ley General de Bienes Nacionales; 2, 158, 159, 161 y demás aplicables de la Ley Agraria; 112 del Reglamento de la Ley Agraria en materia de Ordenamiento de la Propiedad Rural y 20 fracciones V y XII del Reglamento Interior de la Secretaría de Desarrollo Agrario, Territorial y Urbano, se faculta a la Secretaría de Desarrollo Agrario, Territorial y Urbano, a través de la Subsecretaría de Ordenamiento Territorial y Agrario y, la Dirección General de Ordenamiento de la Propiedad Rural, para la administración de los terrenos baldíos y nacionales.

Esta última, mediante oficio No.II210.DGOPR.DTN.03892.2024 del 23 de febrero de 2024, autorizó los trabajos de medición y deslinde del predio presuntamente propiedad de la nación denominado *T2-F5-EXP-69 (c)*, con una superficie aproximada de 4,125.50 metros cuadrados, ubicado en el municipio de Hecelchakán, estado de Campeche. Asimismo, en el oficio de referencia se comisionó al suscrito perito deslindador para llevar a cabo la medición y deslinde del citado predio, por lo que, en cumplimiento a los artículos 14 Constitucional, 3 de la Ley Federal de Procedimiento Administrativo, 160 de la Ley Agraria, 101, 104 y 105 Fracción I del Reglamento de la Ley Agraria en Materia de Ordenamiento de la Propiedad Rural, se publica, por una sola vez en el Diario Oficial de la Federación, en el Periódico Oficial del Gobierno del estado de Campeche y en el periódico de mayor circulación de esa entidad federativa con efectos de notificación a los propietarios, poseedores, colindantes y todo aquel que considere que los trabajos de deslinde lo pudiesen afectar, para que dentro del plazo de 30 días hábiles contados a partir de la publicación del presente Aviso en el Diario Oficial de la Federación, comparezcan para exponer lo que a su derecho convenga, así como para presentar la documentación que fundamente su dicho en copia certificada o en copia simple acompañada del documento original para su cotejo, en términos de la fracción II del artículo 15-A de la Ley Federal de Procedimiento Administrativo. Así mismo, en su comparecencia deberán señalar domicilio cierto para oír y recibir notificaciones. El croquis se encontrará a la vista de cualquier interesado correspondiente en la oficina de representación ubicada en Avenida 16 de Septiembre S/N, Palacio Federal, 2º Piso, Colonia Centro, San Francisco de Campeche, Campeche, C.P. 24000, México. Se hace saber que dicho aviso con el croquis respectivo se fijará a su vez, en los parajes cercanos al predio.

A las personas que no presenten sus documentos dentro del plazo señalado, o que habiendo sido notificadas a presenciar el deslinde no concurren al mismo, se les tendrá como conformes con sus resultados.

Para tal efecto, se especifica sobre el predio lo siguiente:

Predio: T2-F5-EXP-69 (c)

Solicitante: FONATUR Tren Maya, S.A. de C.V.

Expediente: DGOPR/IETN-04CC/202/2023

Estado: Campeche

Municipio: Hecelchakán

Superficie: 4,125.50 metros cuadrados.

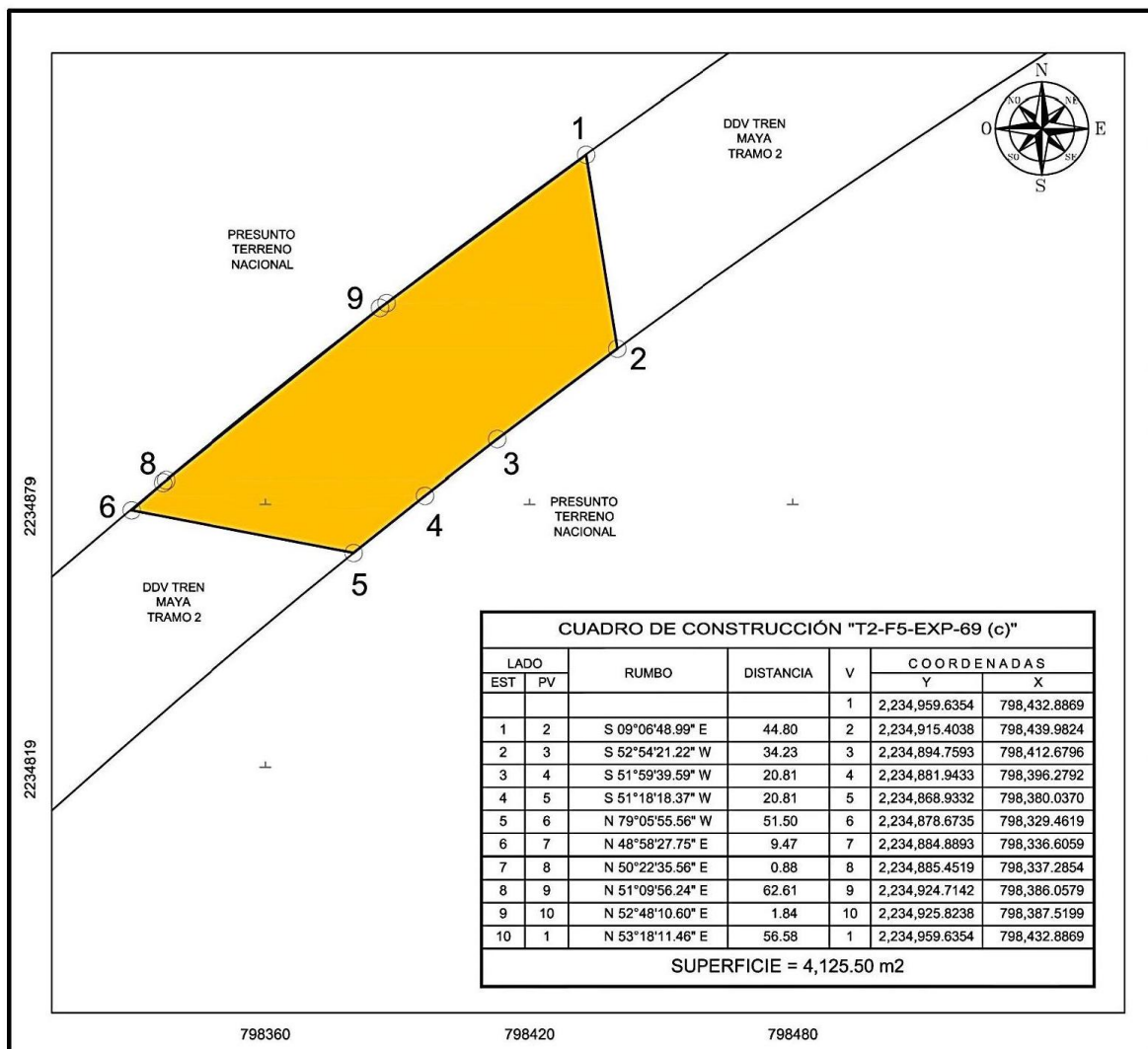
Las medidas, colindancias y coordenadas de ubicación geográfica del predio son las siguientes:

AL NORTE: Presunto Terreno Nacional.

AL SUR: Presunto Terreno Nacional.

AL NORESTE: Derecho de Vía del Tramo 2 del Proyecto Tren Maya.

AL SUROESTE: Derecho de Vía del Tramo 2 del Proyecto Tren Maya.



Campeche, Campeche, a 26 de febrero de 2024.- Perito Comisionado, **Alberto Fuentes López**.- Rúbrica.

AVISO de medición y deslinde del predio denominado TN2-DZI-06, con una superficie aproximada de 39,950.21 metros cuadrados, ubicado en el Municipio de Dzitbalché, Estado de Campeche.

Al margen un sello con el Escudo Nacional, que dice: Estados Unidos Mexicanos.- DESARROLLO TERRITORIAL.- Secretaría de Desarrollo Agrario, Territorial y Urbano.- Subsecretaría de Ordenamiento Territorial y Agrario.- Dirección General de Ordenamiento de la Propiedad Rural.- Dirección de Terrenos Nacionales.

AVISO DE DESLINDE

AVISO DE MEDICIÓN Y DESLINDE DEL PREDIO DENOMINADO TN2-DZI-06, CON UNA SUPERFICIE APROXIMADA DE 39,950.21 METROS CUADRADOS, UBICADO EN EL MUNICIPIO DE DZITBALCHÉ, ESTADO DE CAMPECHE.

En atención a las Obras del Gobierno de México consideradas de interés público y seguridad nacional, así como los proyectos prioritarios y estratégicos para el desarrollo nacional, con la finalidad de procurar por el óptimo aprovechamiento de los bienes del dominio público de la federación y atendiendo al Plan Nacional de Desarrollo 2019-2024, en el caso específico del Proyecto Prioritario denominado Tren Maya, FONATUR Tren Maya, S.A. de C.V., realiza una solicitud sobre el polígono denominado TN2-DZI-06 con fundamento en lo dispuesto por los artículos 27 de la Constitución Política de los Estados Unidos Mexicanos; 41 de la Ley Orgánica de la Administración Pública Federal; 1, 2, 12, 13, 19, y 50 de la Ley Federal de Procedimiento Administrativo; 2, 6 fracción VII, 28, 49, 59 al 61, 66 y 84 de la Ley General de Bienes Nacionales; 2, 158, 159, 161 y demás aplicables de la Ley Agraria; 112 del Reglamento de la Ley Agraria en materia de Ordenamiento de la Propiedad Rural y 20 fracciones V y XII del Reglamento Interior de la Secretaría de Desarrollo Agrario, Territorial y Urbano, se faculta a la Secretaría de Desarrollo Agrario, Territorial y Urbano, a través de la Subsecretaría de Ordenamiento Territorial y Agrario y, la Dirección General de Ordenamiento de la Propiedad Rural, para la administración de los terrenos baldíos y nacionales.

Esta última, mediante oficio No.II210.DGOPR.DTN.3385.2024 del 19 de febrero de 2024, autorizó los trabajos de medición y deslinde del predio presuntamente propiedad de la nación denominado TN2-DZI-06, con una superficie aproximada de 39,950.21 metros cuadrados, ubicado en el municipio de Dzitbalché, estado de Campeche. Asimismo, en el oficio de referencia se comisionó al suscrito perito deslindador para llevar a cabo la medición y deslinde del citado predio, por lo que, en cumplimiento a los artículos 14 Constitucional, 3 de la Ley Federal de Procedimiento Administrativo, 160 de la Ley Agraria, 101, 104 y 105 Fracción I del Reglamento de la Ley Agraria en Materia de Ordenamiento de la Propiedad Rural, se publica, por una sola vez en el Diario Oficial de la Federación, en el Periódico Oficial del Gobierno del estado de Campeche y en el periódico de mayor circulación de esa entidad federativa con efectos de notificación a los propietarios, poseedores, colindantes y todo aquel que considere que los trabajos de deslinde lo pudiesen afectar, para que dentro del plazo de 30 días hábiles contados a partir de la publicación del presente Aviso en el Diario Oficial de la Federación, comparezcan para exponer lo que a su derecho convenga, así como para presentar la documentación que fundamente su dicho en copia certificada o en copia simple acompañada del documento original para su cotejo, en términos de la fracción II del artículo 15-A de la Ley Federal de Procedimiento Administrativo. Así mismo, en su comparecencia deberán señalar domicilio cierto para oír y recibir notificaciones. El croquis se encontrará a la vista de cualquier interesado correspondiente en la oficina de representación ubicada en Avenida 16 de Septiembre S/N, Palacio Federal, 2° Piso, Colonia Centro, San Francisco de Campeche, Campeche, C.P. 24000, México. Se hace saber que dicho aviso con el croquis respectivo se fijará a su vez, en los parajes cercanos al predio.

A las personas que no presenten sus documentos dentro del plazo señalado, o que habiendo sido notificadas a presenciar el deslinde no concurran al mismo, se les tendrá como conformes con sus resultados.

Para tal efecto, se especifica sobre el predio lo siguiente:

Predio: TN2-DZI-06

Solicitante: FONATUR Tren Maya, S.A. de C.V.

Expediente: DGOPR/IETN-04CC/63/2023

Estado: Campeche

Municipio: Dzitbalché

Superficie: 39,950.21 metros cuadrados.

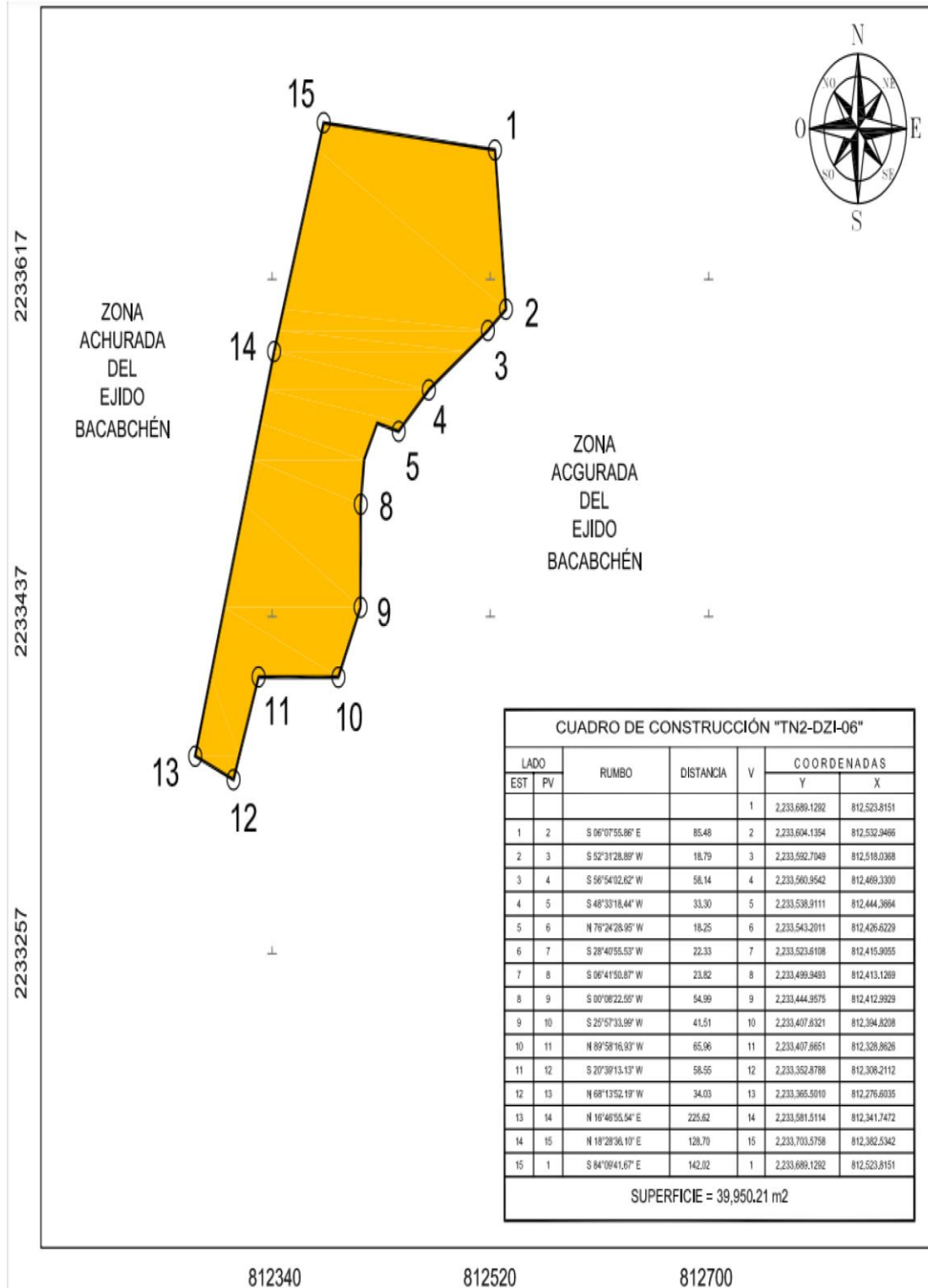
Las medidas, colindancias y coordenadas de ubicación geográfica del predio son las siguientes:

AL NORTE: Terrenos del ejido Bacabchén.

AL SUR: Terrenos del ejido Bacabchén.

AL ESTE: Terrenos del ejido Bacabchén.

AL OESTE: Terrenos del ejido Bacabchén.



CUADRO DE CONSTRUCCIÓN "TN2-DZI-06"						
LADO		RUMBO	DISTANCIA	V	COORDENADAS	
EST	PV				Y	X
				1	2,233,689.1292	812,523.8151
1	2	S 06°07'55.86" E	85.48	2	2,233,604.1354	812,532.9466
2	3	S 52°31'28.89" W	18.79	3	2,233,592.7049	812,518.0368
3	4	S 56°54'02.62" W	58.14	4	2,233,560.9542	812,469.3300
4	5	S 48°33'18.44" W	33.30	5	2,233,538.9111	812,444.3664
5	6	N 76°24'28.95" W	18.25	6	2,233,543.2011	812,426.6229
6	7	S 28°40'55.53" W	22.33	7	2,233,523.6108	812,415.9055
7	8	S 06°41'50.87" W	23.82	8	2,233,499.9493	812,413.1269
8	9	S 00°08'22.55" W	54.99	9	2,233,444.9575	812,412.9929
9	10	S 25°57'33.99" W	41.51	10	2,233,407.6321	812,394.8208
10	11	N 89°58'16.93" W	65.96	11	2,233,407.6651	812,328.8626
11	12	S 20°39'13.13" W	58.55	12	2,233,352.8788	812,308.2112
12	13	N 68°13'52.19" W	34.03	13	2,233,365.5010	812,276.6035
13	14	N 16°46'55.54" E	225.62	14	2,233,581.5114	812,341.7472
14	15	N 18°28'36.10" E	128.70	15	2,233,703.5758	812,382.5342
15	1	S 84°09'41.67" E	142.02	1	2,233,689.1292	812,523.8151
SUPERFICIE = 39,950.21 m2						

Cabe señalar que el polígono en cuestión versa sobre el Proyecto Prioritario denominado Tren Maya, por lo que al tratarse de una obra destinada al beneficio social se acredita un interés general; en esa tesitura, se deben de otorgar todas las facilidades para sustanciar el debido procedimiento.

Campeche, Campeche, a 21 de febrero de 2024.- Perito Comisionado, **José Roberto Benítez Domínguez**.- Rúbrica.